

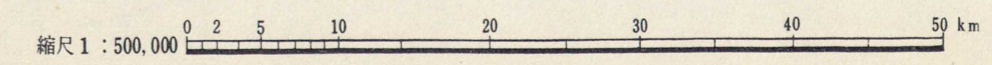
熊本地方局管内塩業関係機関一覧表

公 社		元 売 所	
取 扱 所	取 扱 所	元 売 人	所 在 地
取 扱 所	取 扱 所	豊州塩販売(有)	本店 大分県 豊後高田市
姫 島	豊後高田	国 東	* 国東町
豊後高田		中 津	* 中津町
大 分(支)		大分塩販売(有)	本店 * 大分市
		別 府	* 別府市
		玖 珠	* 玖珠町
		日 田	* 日田市
販 売 所		臼 杵塩販売(有)	本店 * 臼杵市
豊後高田	日 田	佐 伯	* 佐伯市
大 分(支)		大 門	* 大門町
白 梓	竹 田	竹 田	* 竹田市
直 轄		熊 肥 塩 販 売 ( 有 )	本店 熊本県 玉名市
		高 森	* 高森町
		阿 蘇	* 阿蘇町
		菊 池	* 菊池市
八 代		熊 本 塩 販 売 ( 有 )	本店 * 熊本市
		矢 部	* 矢部町
		松 橋	* 松橋町
		肥 後 塩 販 売 ( 株 )	本店 * 八代市
		人 吉	* 人吉市
		芦 北	* 芦北町
		大 矢 野	* 大矢野町
		本 渡	* 本渡市

回 送	
塩 回 送 会 社	事 業 所
日 本 塩 回 送 ( 株 )	熊 本

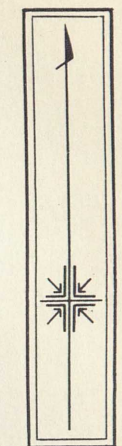
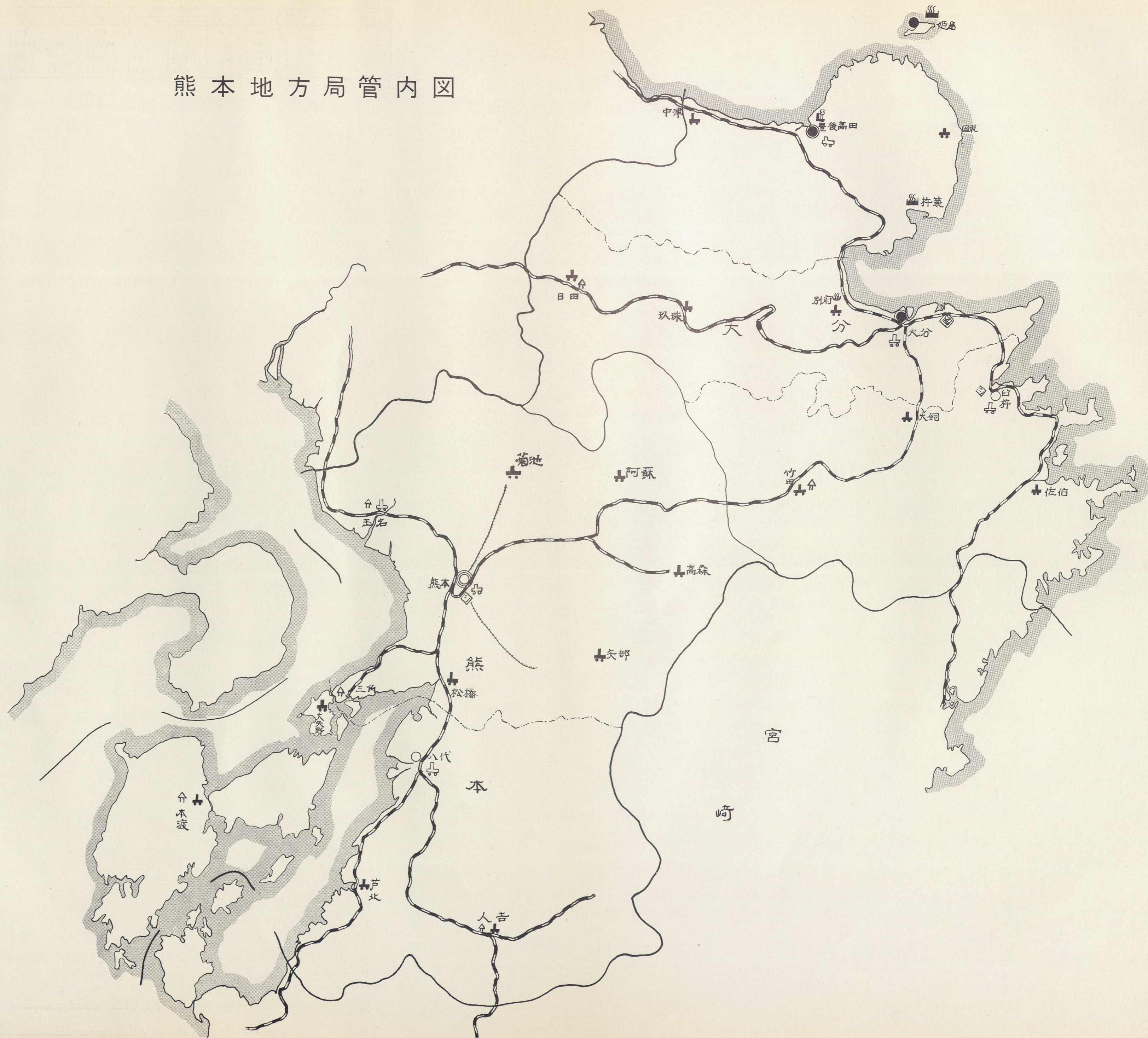
工 場	方 式	伝 熱 面 積	塩 田			
			採 かん 地	濃 縮 台	枝 条 架	計
高 田	塩 田 真 空	560	ha	m <sup>2</sup>	m <sup>2</sup>	ha
			(5.469)	(625)		(5.532)
			144.622	7.112	27.351	148.068
多 田 羅	塩 田 蒸 気 利 用	1	2.212	137		2.226
平 田	地 熱 平 釜	186				

支 所	業 者	区 分	濃 縮 台			枝 条 架			① + ②	① + ② + ③	摘 要
			採 かん 地 内	採 かん 地 外	計	採 かん 地 内	採 かん 地 外	計			
高 田	高 田	流	56.571	1,791	1,791	25,713	1,235	26,948	56,750	59,445	
		入	(5.332)	(625)	(625)	403	403	403	(5.332)	(5.332)	
		計	51.239	1,166	1,166	26,116	1,235	27,351	51,418	54,113	
姫 島	姫 島	入	(0.187)	(625)	(625)				(0.200)	(0.200)	
		入	29.593	2,473	2,473				29,840	29,840	
大 分	多 田 羅	入	2.212		137				2,226	2,226	
計		流	56.571	1,791	1,791	25,713	1,235	26,948	56,750	59,445	
		入	(5.469)	(625)	(625)	403	403	403	(5.332)	(5.332)	
		計	51.102	1,166	1,166	26,116	1,235	27,351	51,418	54,113	





熊本地方局管内図



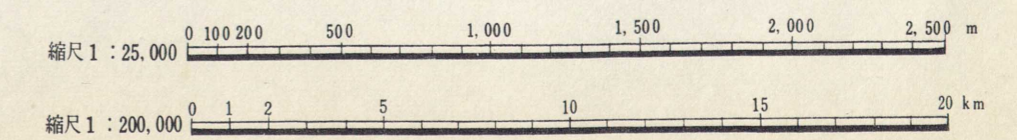
熊  
本

1  
500,000



豊後高田出張所管内塩田面積一覧表

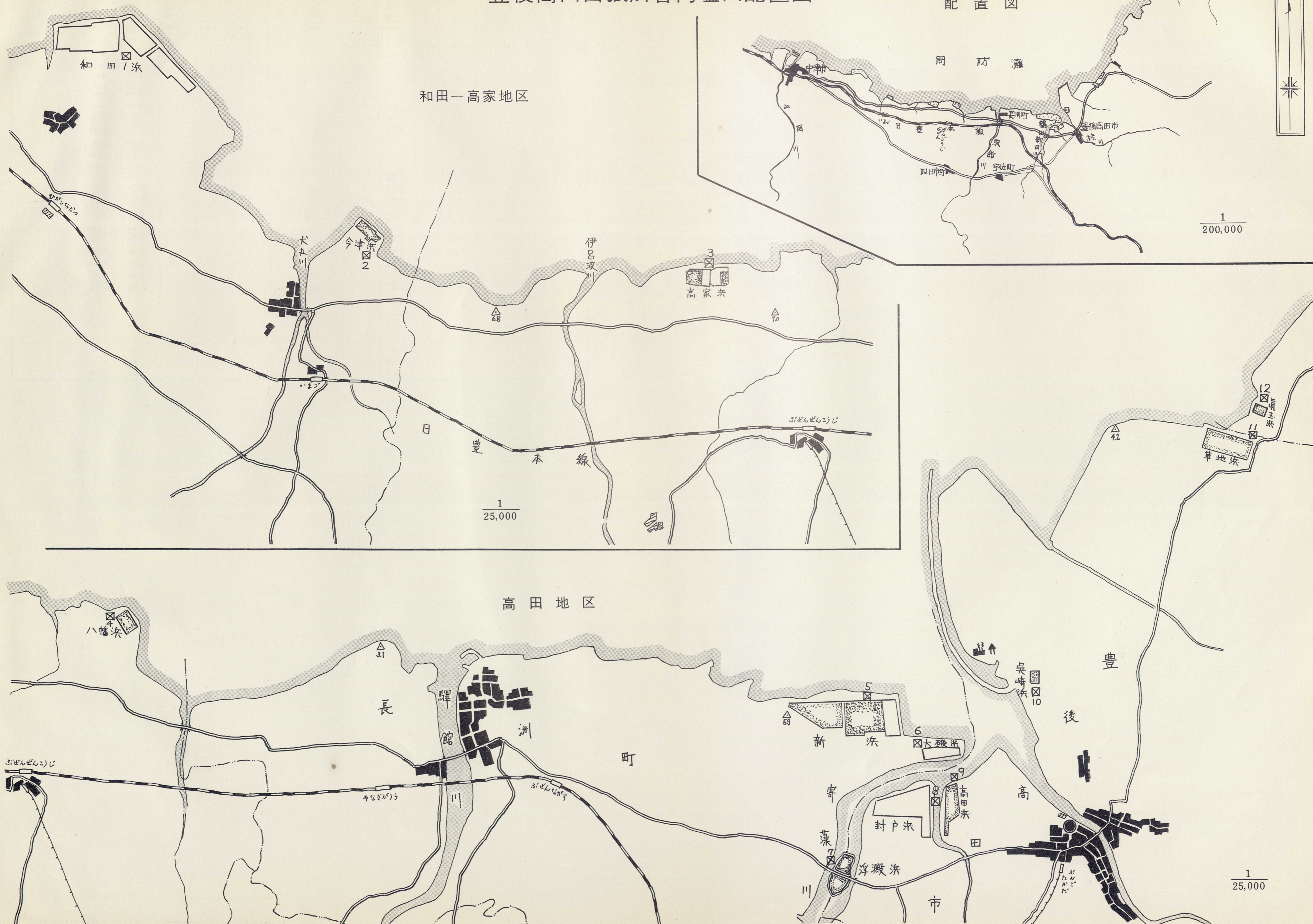
業 名	区 分	採かん地 面	濃 縮 台			枝 葉 架			①+②	③+④+⑤	摘 要
			採かん地内 m <sup>2</sup>	採かん地外 m <sup>2</sup>	計 m <sup>2</sup>	採かん地内 m <sup>2</sup>	採かん地外 m <sup>2</sup>	計 m <sup>2</sup>			
		ha							ha	ha	
	流	56.571		1.791	1.791	25.713	1.235	26.948	56.750	59.445	
		(5.332)							(5.332)	(5.332)	
高	田	58.458		2.848	2.848	403		403	58.743	59.733	
		(5.332)							(5.332)	(5.332)	
	計	115.029		4.639	4.639	26.116	1.235	27.351	115.493	118.228	





豊後高田出張所管内塩田配置図

配置図



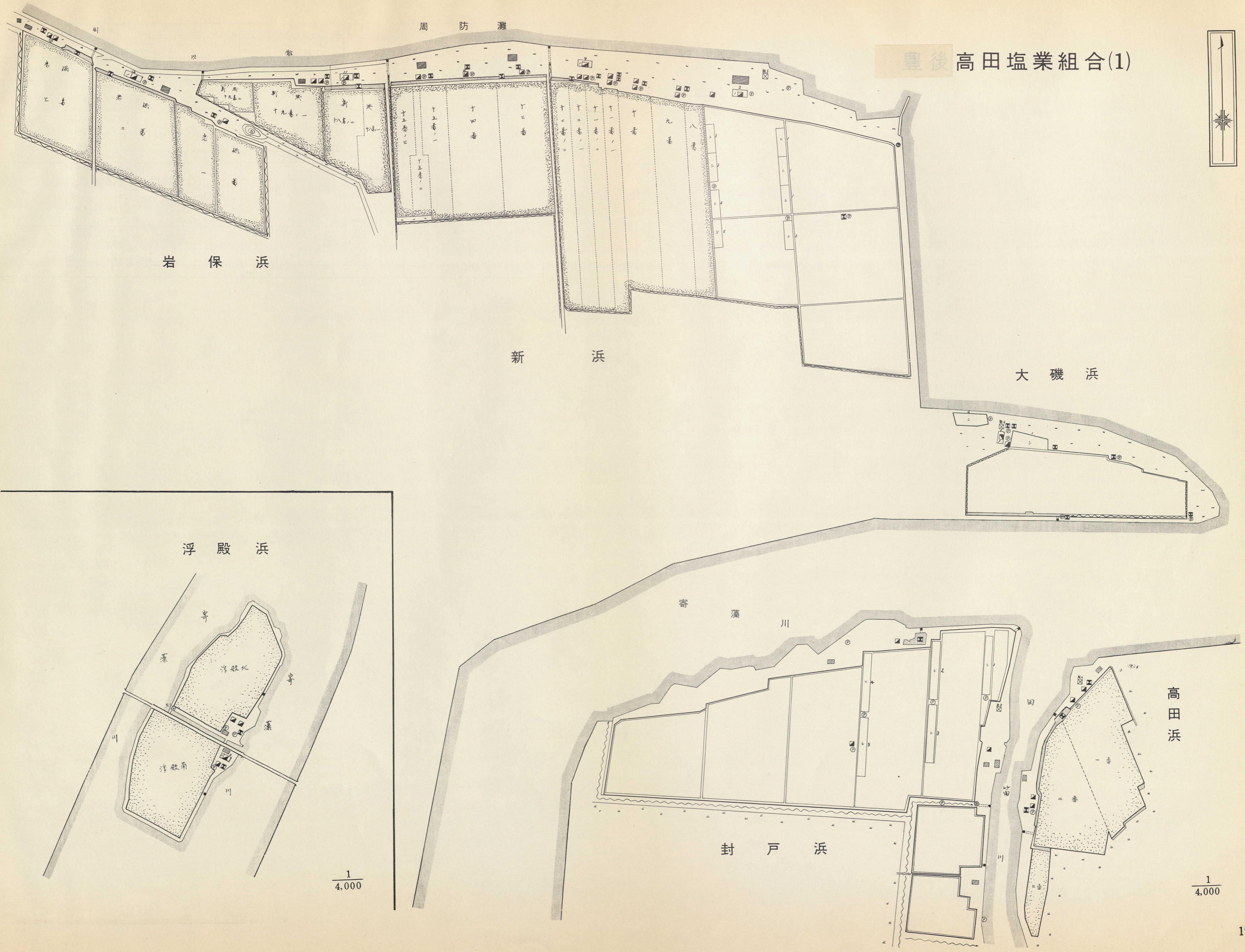
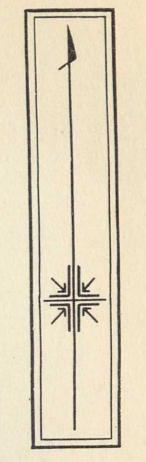


業者	浜	作業単位	区分	①採かん地 面積 ha	②採かん地内		③採かん地外		④採かん地内		⑤採かん地外		①+②	①+②+③	摘要	
					採かん地内 m <sup>2</sup>	採かん地外 m <sup>2</sup>	採かん地内 m <sup>2</sup>	採かん地外 m <sup>2</sup>	採かん地内 m <sup>2</sup>	採かん地外 m <sup>2</sup>						
高田(1)	新浜	流		11.080								5,750	11.100	11.675		
	大磯	"		3.453		288	288	1,555	1,235	2,790			3.482	3.761		
	封戸	"		14.824						7,295			14.824	15.554		
		1	入	2.155										2.155	2.155	
		2	"	2.202										2.202	2.202	
		計	"	4.357										4.357	4.357	
		8	入	(0.060) 0.984										(0.060) 0.984	(0.060) 0.984	
		9	"	1.926										1.926	1.926	
		10	"	1.922										1.922	1.922	
		11-1	"	(0.013) 1.076		209	209							(0.013) 1.097	(0.013) 1.097	
		11-2	"	1.111										1.111	1.111	
		12-1	"	1.117										1.117	1.117	
		12-2	"	1.122										1.122	1.122	
		13	"	(0.135) 2.054										(0.135) 2.054	(0.135) 2.054	
		14	"	(0.111) 2.058		152	152							(0.111) 2.073	(0.111) 2.073	
		15-1	"	(0.044) 1.036										(0.044) 1.036	(0.044) 1.036	
		15-2	"	0.550										0.550	0.550	
		15-3	"	0.645										0.645	0.645	
		18-1	"	(0.009) 0.762		198	198							(0.009) 0.782	(0.009) 0.782	
		18-2	"	0.790										0.790	0.790	
		19-1	"	0.618										0.618	0.618	
		19-2	"	0.880										0.880	0.880	
		計	"	(0.372) 18.651		559	559							(0.372) 18.707	(0.372) 18.707	
	岩保	1	入	2.232									2.232	2.232		
		2	"	2.238		396	396						2.278	2.278		
		3	"	2.078									2.078	2.078		
		計	6.548		396	396							6.588	6.588		
	浮殿	北	入	2.187		189	189						2.206	2.206		
		南	"	2.190									2.190	2.190		
		計	4.377		189	189							4.396	4.396		



豊後高田塩業組合(1)

熊本





業者	浜	作業単位	区分	採かん地積		備 縮 台		採 集 架		①+②	③+④+⑤	摘 要
				ha	m <sup>2</sup>	採かん地内	採かん地外	採かん地内	採かん地外			
高 田 (2)	和田浜		流	23.944		965	965			24.040	24.944	
	高家浜		流	3.270		337	337	2.077		3.303	3.511	
	真玉浜		入	1.278		172	172			1.295	1.295	
	草地浜	1	入	2.140		400	400			2.180	2.180	
		2	"	1.912						1.912	1.912	
		3	"	1.868						1.868	1.868	
		4	"	2.109						2.109	2.109	
		5	"	1.748						1.748	1.748	
		計		9.777		400	400			9.817	9.817	
	奥崎浜		入	1.880						1.880	1.880	
	八幡浜		入	(4.163)						(4.163)	(4.163)	
				4.163						4.163	4.163	
	高 家	4	入	1.846						1.846	1.846	
		6	"	0.405						0.405	0.405	
		7	"	1.943						1.943	1.943	
			計		4.194					4.194	4.194	
	今津浜	1	入	(0.765)						(0.765)	(0.765)	
2		"	2.008				403	403	2.008	2.008		
		計	(0.052)				403	403	(0.052)	(0.052)		
			1.225					1.225	1.225			
			(0.797)					(0.797)	(0.797)			
			3.233					3.233	3.233			
工場		入			1.132	1.132			0.113	0.113		



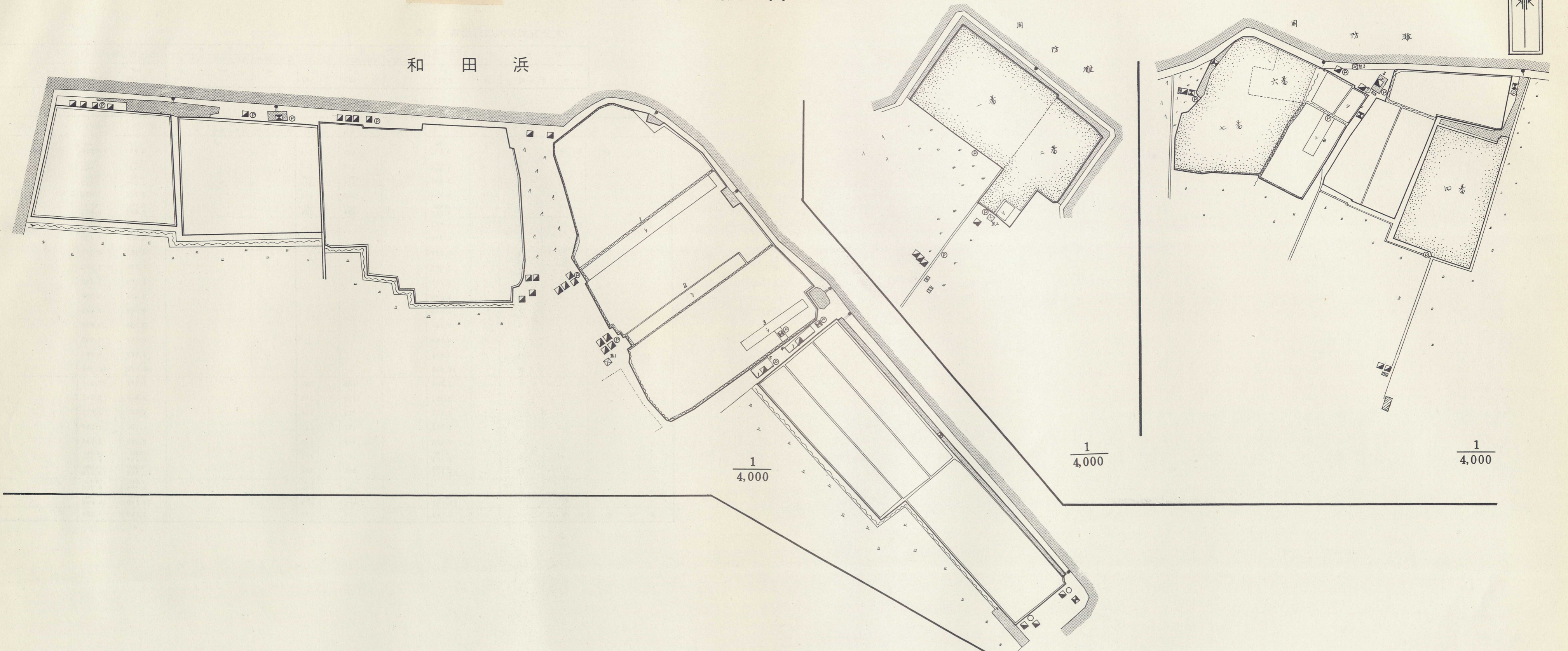
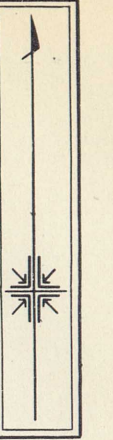
豊後 高田塩業組合(2)

今津浜

高家浜

和田浜

広島(竹原)

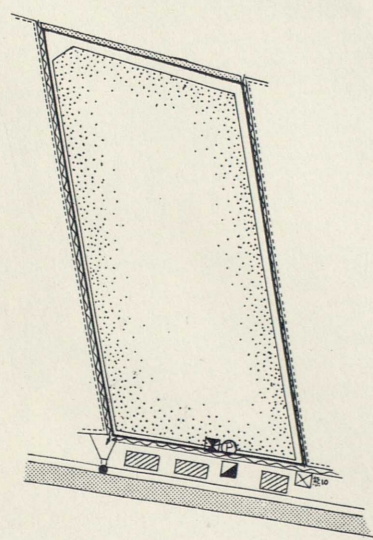


呉崎浜

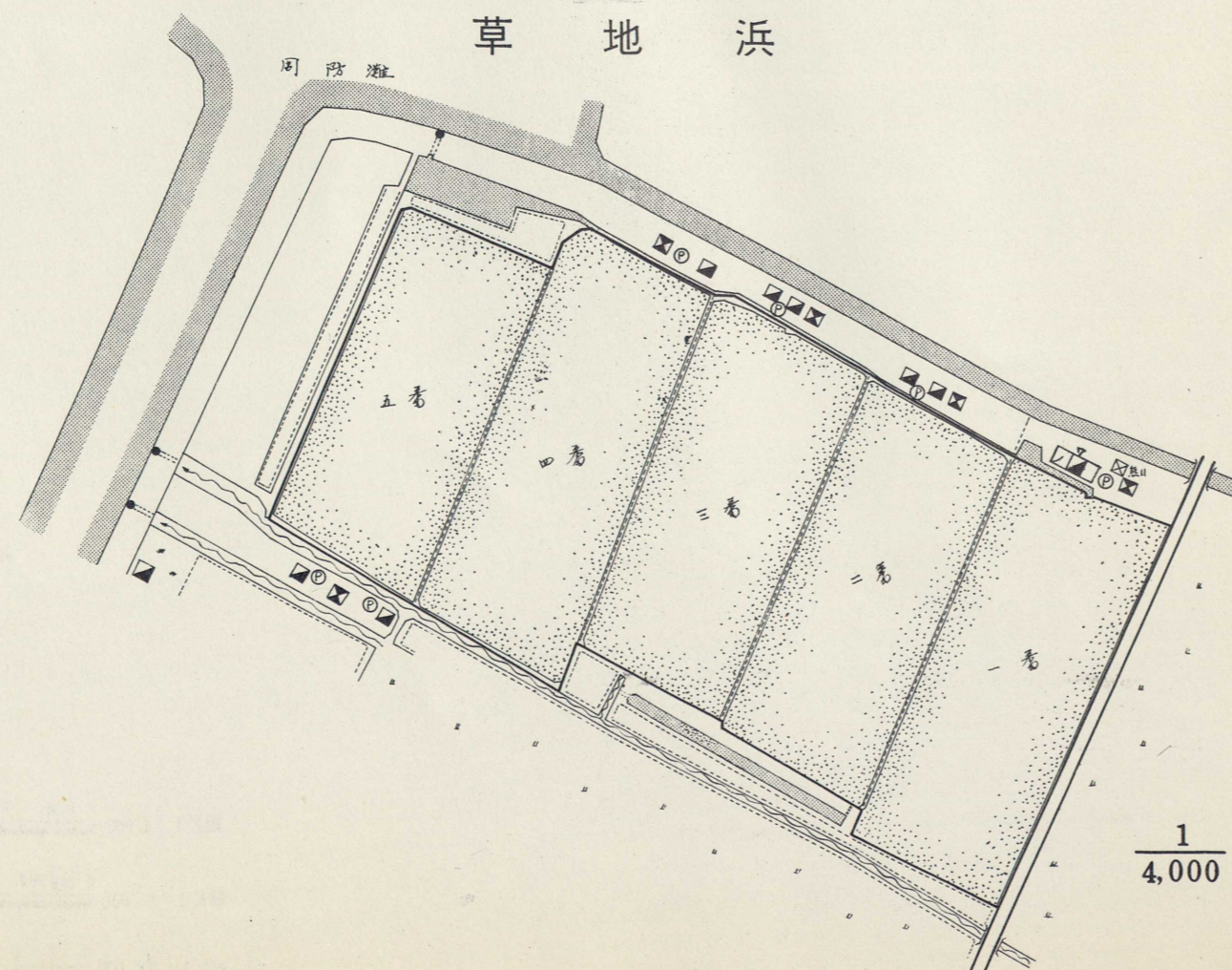
草地浜

真玉浜

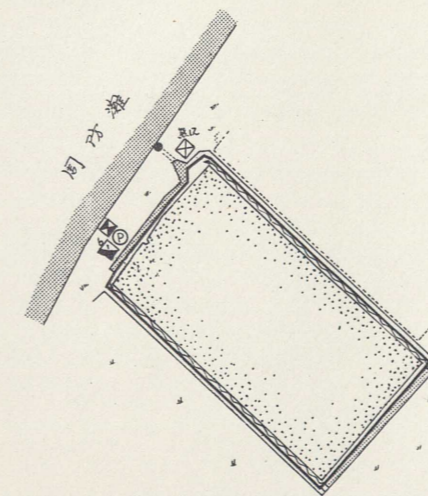
八幡浜



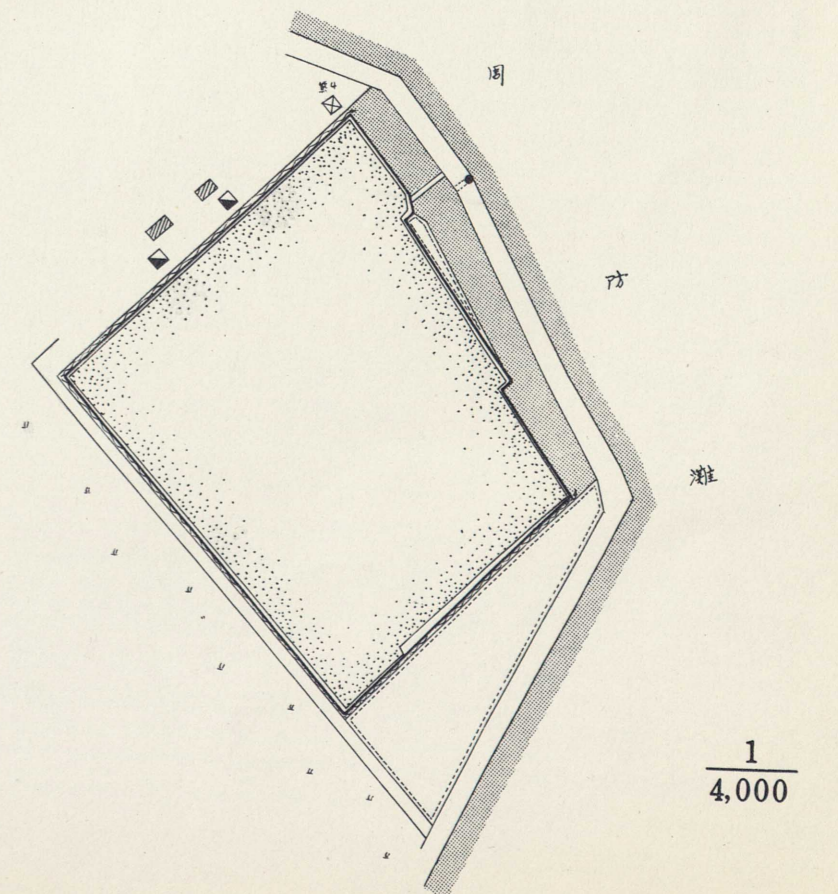
1/4,000



1/4,000



1/4,000



1/4,000



姫島出張所管内塩田面積一覧表

業者	区分	採かん地 面積	濃縮台			枝条架			①+	②+③+④	摘要
			採かん地内	採かん地外	計	採かん地内	採かん地外	計			
姫島	入	ha (0.137) 29.593	m <sup>2</sup>	m <sup>2</sup> (625) 2,473	m <sup>2</sup> (625) 2,473	m <sup>2</sup>	m <sup>2</sup>	m <sup>2</sup>	ha (0.200) 29.840	ha (0.200) 29.840	

大分支局管内塩田面積一覧表

業者	区分	採かん地 面積	濃縮台			枝条架			①+	②+③+④	摘要
			採かん地内	採かん地外	計	採かん地内	採かん地外	計			
多々羅	入	ha 2.212	m <sup>2</sup>	m <sup>2</sup> 137	m <sup>2</sup> 137	m <sup>2</sup>	m <sup>2</sup>	m <sup>2</sup>	ha 2.226	ha 2.226	

業者	浜	作業単位	区分	採かん地 面積	濃縮台			枝条架			①+	②+③+④	摘要
					採かん地内	採かん地外	計	採かん地内	採かん地外	計			
姫島	社中浜	7	入	0.835		149	149				ha 0.850	ha 0.850	
		8	"	(0.099) 1.945		199	199			(0.099) 1.965	(0.099) 1.965		
		9	"	1.895		(204) 344	(204) 344			(0.020) 1.929	(0.020) 1.929		
		10	"	1.904		182	182			1.922	1.922		
		計		(0.099) 6.579		(204) 874	(204) 874			(0.119) 6.666	(0.119) 6.666		
		新浜	1	入	0.931							0.931	0.931
	2		"	0.928							0.928	0.928	
	3		"	0.927							0.927	0.927	
	4		"	1.593							1.593	1.593	
	5		"	1.392							1.392	1.392	
	6		"	0.936							0.936	0.936	
	7		"	0.945							0.945	0.945	
	8		"	0.958							0.958	0.958	
	9		"	0.968							0.968	0.968	
	10		"	0.961							0.961	0.961	
	計		10.539							10.539	10.539		
	前浜	1	入	2.300		166	166				2.317	2.317	
		2	"	2.303		115	115				2.315	2.315	
		3	"	1.551		202	202				1.571	1.571	
		4	"	1.772		147	147				1.787	1.787	
		5	"	2.328		179	179				2.346	2.346	
6		"	(0.038) 2.221		127	127				(0.038) 2.234	(0.038) 2.234		
計			(0.038) 12.475		936	936				(0.038) 12.569	(0.038) 12.569		
工場					(421) 663	(421) 663				(0.042) 0.066	(0.042) 0.066		
	計		(0.137) 29.593		(625) 2,473	(625) 2,473				(0.200) 29.840	(0.200) 29.840		
多田羅	杵築浜	入	2.212		137	137				2.226	2.226		

