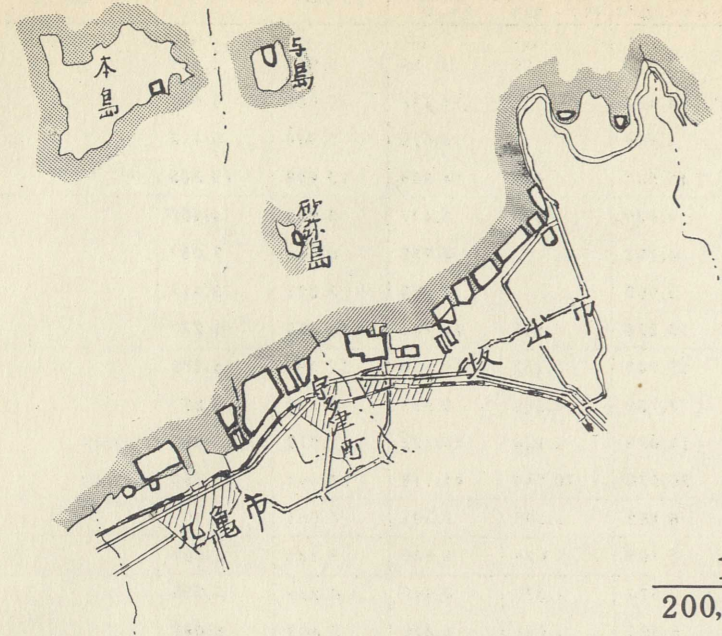


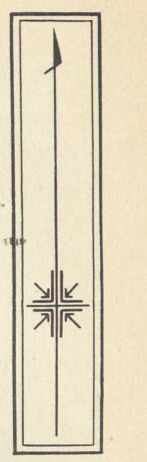
配置図




1/200,000

坂出支局管内塩田配置図

高松(坂出)



本島 与島



1/25,000

市

出

坂

町

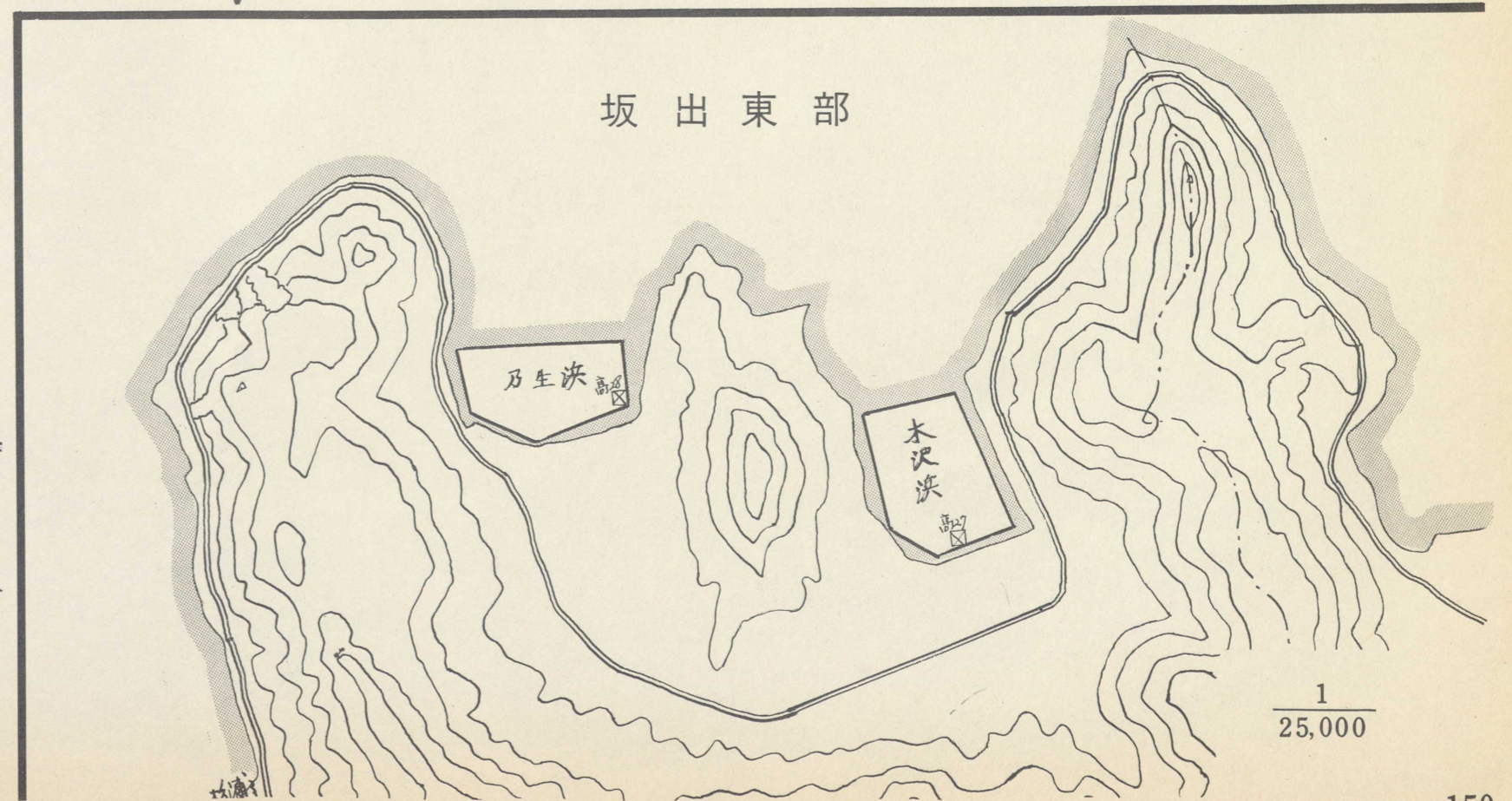
市

丸

丸

1/25,000

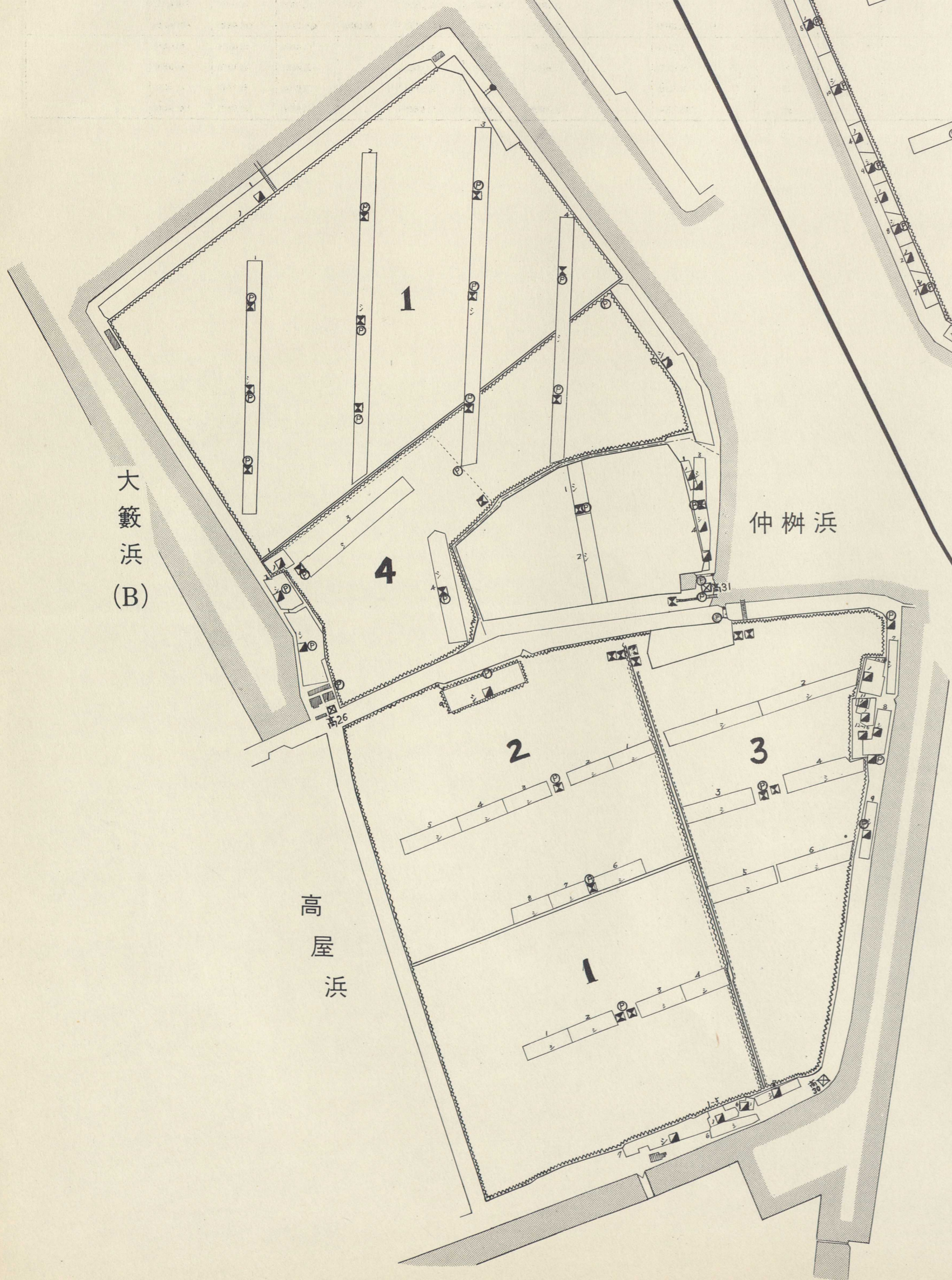
坂出東部



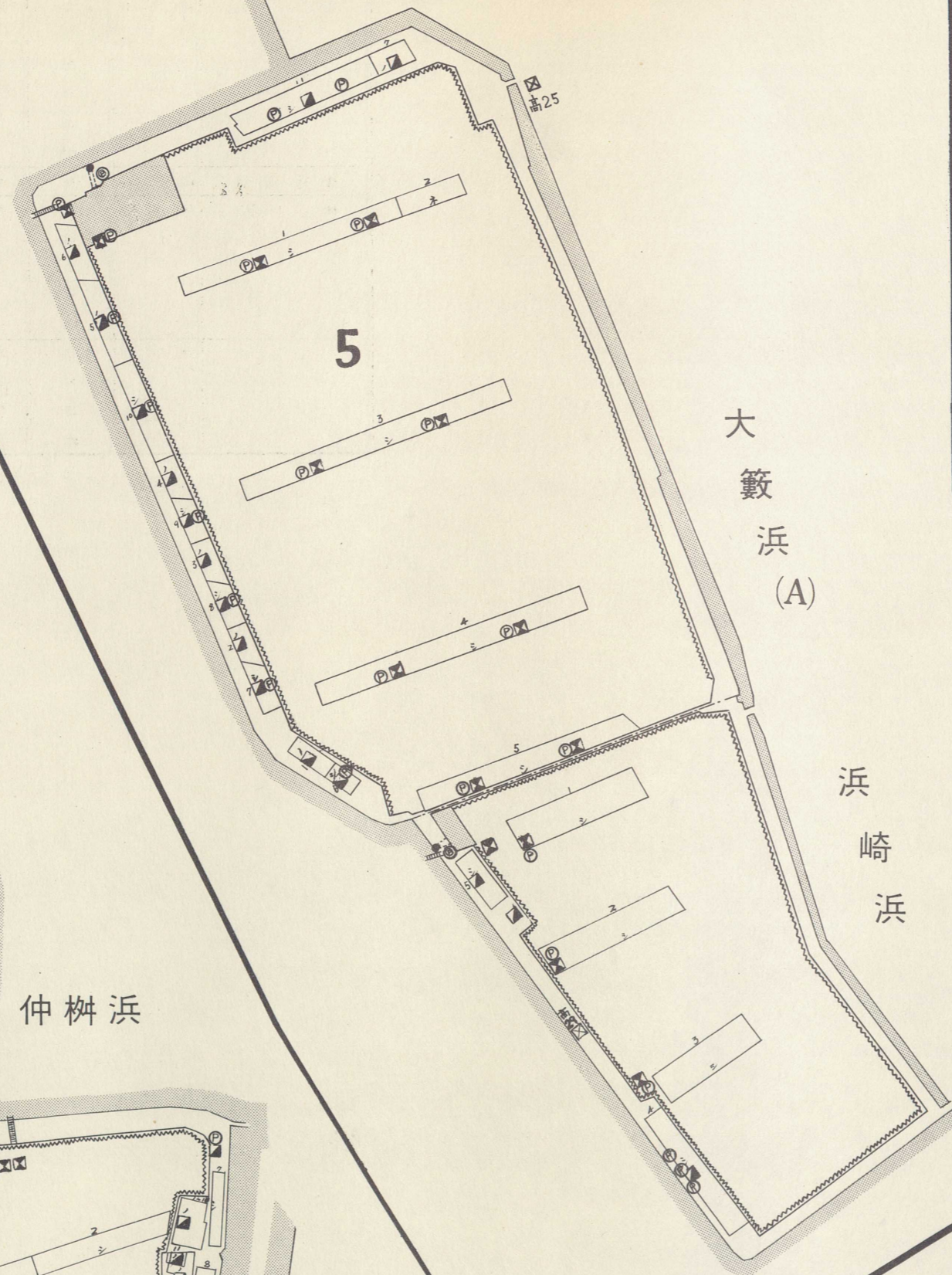
1/25,000

業者	浜	作業単位	区分	採かん地 面積 ④	備 考			枝 条 架			①+②	①+②+③	摘 要
					採かん地内	採かん地外	⑤ 計	採かん地内	採かん地外	⑥ 計			
木 沢	木 沢 浜	1	流	5.913				4.530	629	5,159	5,913	6,429	
		2	"	6.046		391	391	4,488		4,488	6,085	6,534	
		3	"	5.921		390	390	4,519		4,519	5,960	6,412	
		計		17.884		781	781	13,537	629	14,166	17,958	19,365	
乃 生	乃 生	1	流	3.954				4,929	508	5,437	3,954	4,498	
		2	"	6.611				4,752		4,752	6,614	7,089	
		3	"	3.291				3,555		3,555	3,291	3,647	
		計		13.859				13,236	508	13,744	13,859	15,233	
松 浦(1・2)	大 藪 浜	1	流	11.716		6,757	6,757	15,743	3,153	18,896	12,392	14,281	
		4	"	2.632		406	406	3,729	2,269	5,998	2,673	3,273	
		5	"	11.876		4,011	4,011	11,098	5,124	16,222	12,277	13,899	⑧内663
		計		26.224		11,174	11,174	30,570	10,546	41,116	27,341	31,453	⑧内663
浜 崎(1)	浜 崎 浜		流	4.565				6,182	2,209	8,391	4,565	5,404	
仲 棚	仲 棚 浜		流	2.265		212	212	1,794	1,026	2,820	2,286	2,568	
高 屋	高 屋 浜	1	流	6.224		657	657	3,570	1,379	4,949	6,290	6,785	
		2	"	5.403				5,189	1,651	6,840	5,403	6,087	
		3	"	4.896		1,080	1,080	9,177	1,908	11,085	5,004	6,113	
		計		16.523		1,737	1,737	17,936	4,938	22,874	16,697	18,984	

松浦塩業組合(2)  
 仲榭塩業有限会社  
 高屋塩業組合



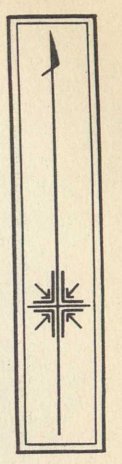
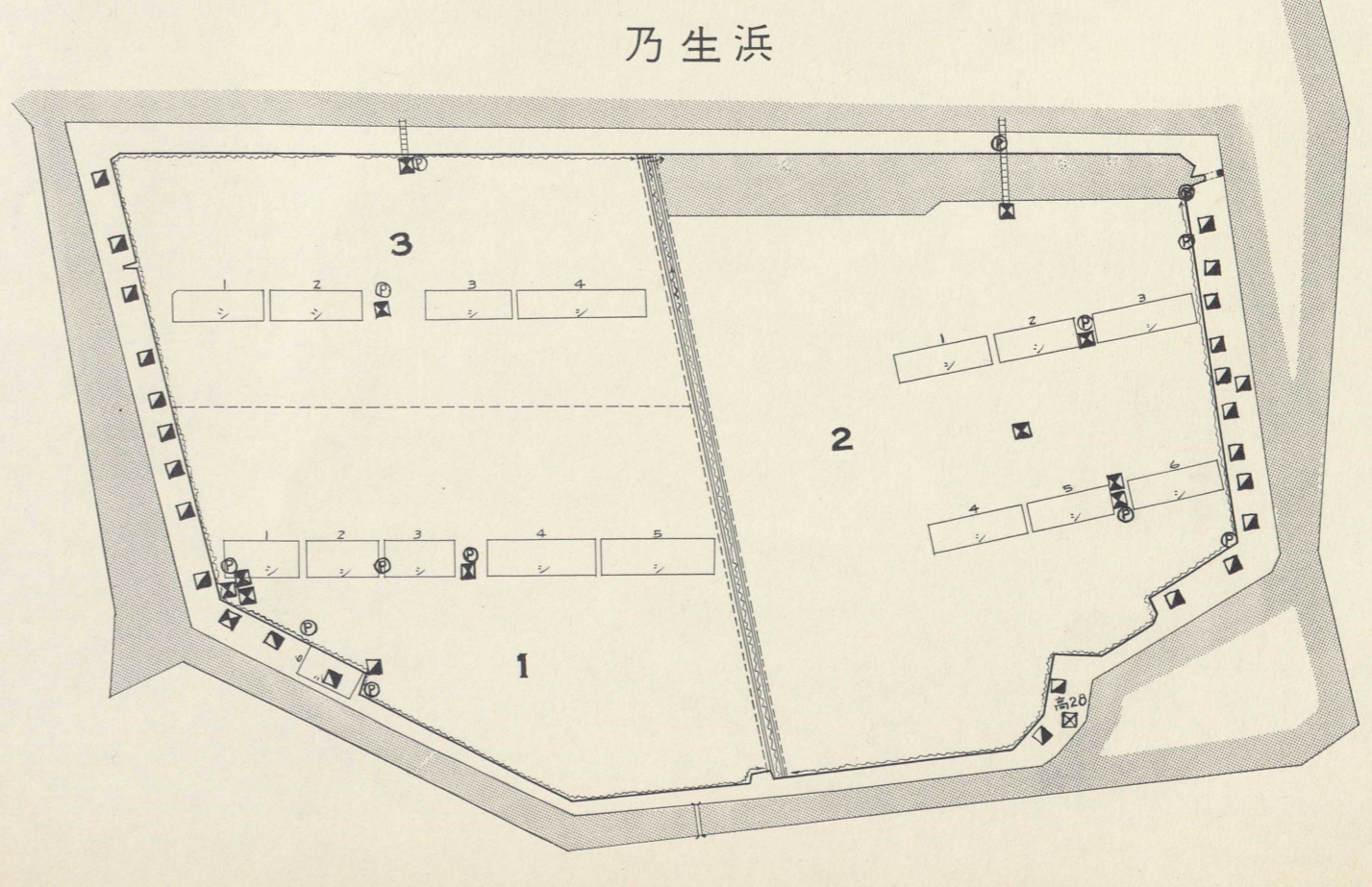
松浦塩業組合(1)  
 浜崎産業株式会社(1)



木沢塩業組合



乃生塩産株式会社

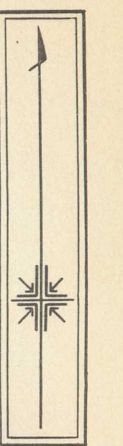


高  
 松(坂出)

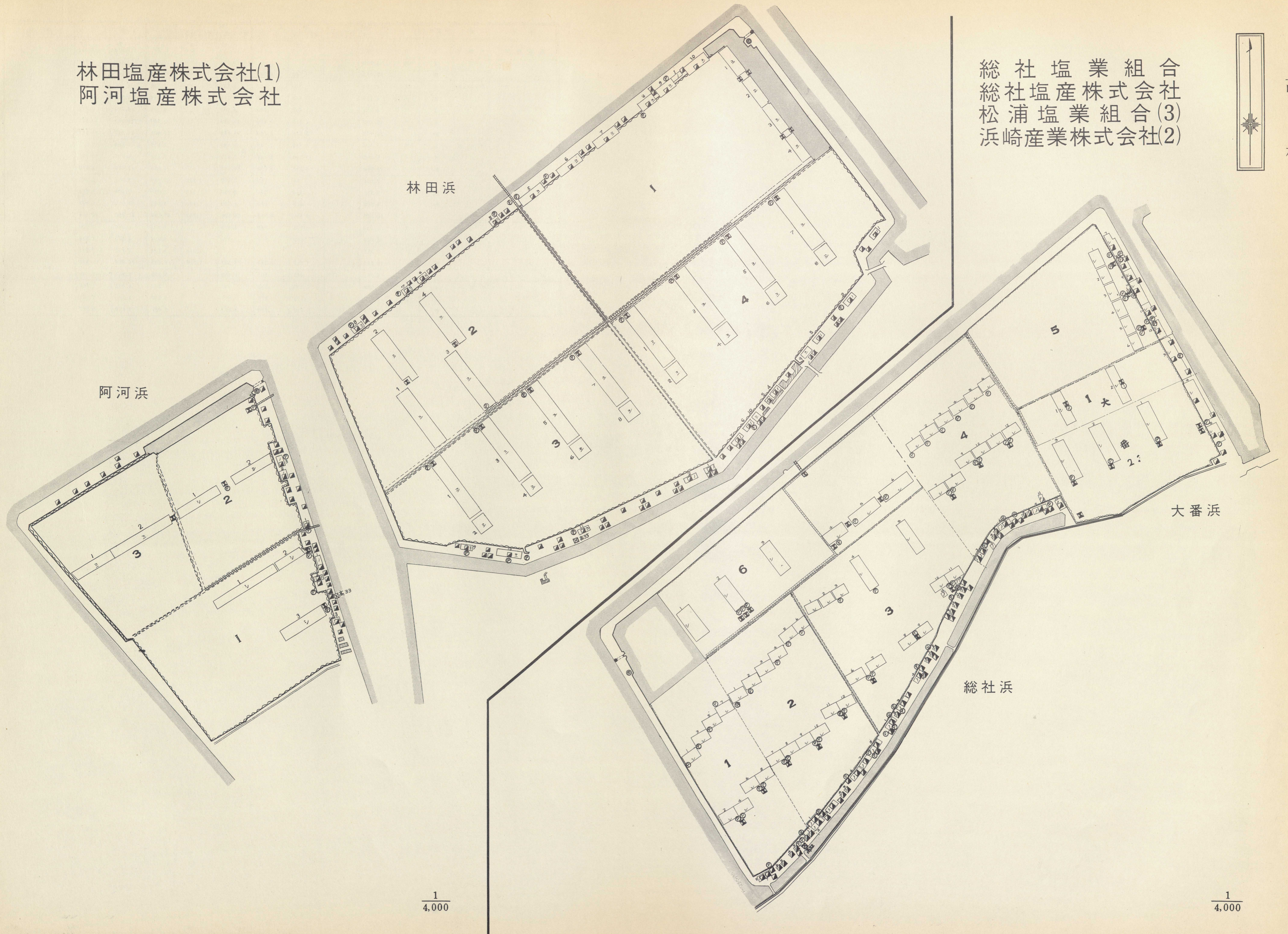
業者	浜	作業単位	区分	採かん地			濃縮台			枝条架			④+⑤	④+⑤+⑥	摘要
				④ 採かん地 面積	採かん地内	採かん地外	⑤ 計	採かん地内	採かん地外	⑥ 計					
				ha	m <sup>2</sup>	m <sup>2</sup>	m <sup>2</sup>	m <sup>2</sup>	m <sup>2</sup>	m <sup>2</sup>	m <sup>2</sup>	ha	ha		
浜崎(2)	大番浜	2	流	3.214				4.296	1,547	5,843		3.214	3.798		
松浦(3)	大番浜	1	流	1.835				2,148	1,388	3,536		1.835	2.189		
総社	総社浜	1	流	3.486		773	773	3,898		3,898		3.563	3.953		
		2	"	4.641		1,361	1,361	5,741		5,741		4.777	5.351		
		3	"	5.443	257	1,555	1,812	6,048		6,048		5.624	6.229		
		4	"	4.522	89	1,448	1,537	5,926		5,926		4.676	5.268		
		5	"	4.427	36		36	2,862	2,091	4,953		4.431	4.926		
		計			22.519	382	5,137	5,519	24,475	2,091	66,566		23.071	25.728	
総社塩産	総社浜	6	流	5.273				7,138		7,138		5.273	5.987		
林田(1)	林田浜	1	流	9.627		203	203	3,440	4,029	7,469		9.647	10.394		
		2	"	8.943				10,569	745	11,314		8.943	10.074		
		3	"	8.932		355	355	14,594	965	15,559		8.968	10.523		
		4	"	8.802		1,347	1,347	14,653	349	15,002		8.937	10.437		
		計			36.304	1,905	1,905	43,256	6,088	49,344		36.495	41.429		
阿河	阿河浜	1	流	5.563		764	764	4,463		4,463		5.639	6.086		
		2	"	4.051		603	603	2,492		2,492		4.111	4.361		
		3	"	4.160				2,994		2,994		4.160	4.459		
		計			13.774		1,367	1,367	9,949		9,949		13.911	14.906	

林田塩産株式会社(1)  
阿河塩産株式会社

総社塩業組合  
総社塩産株式会社  
松浦塩業組合(3)  
浜崎産業株式会社(2)




高  
松(坂出)



1/4,000

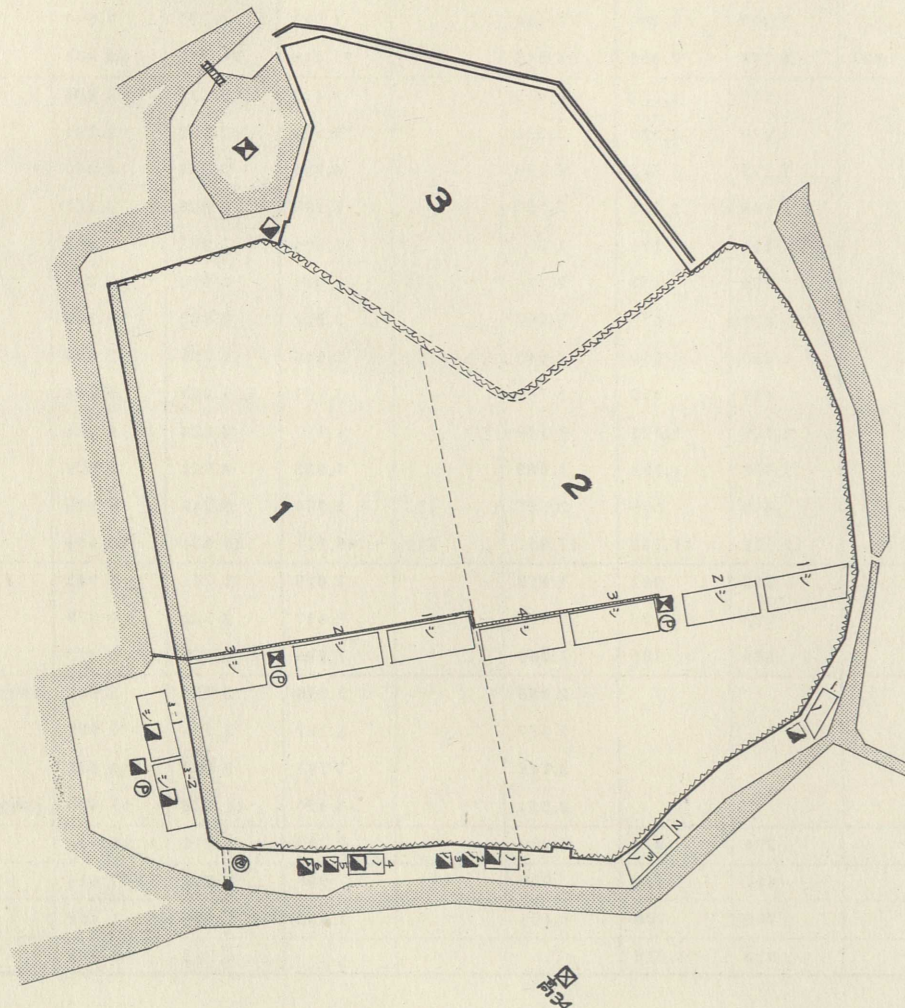
1/4,000

業 者	浜	作業単位	区分	採かん地			橋			柱			①+②	①+②+③	摘 要
				採かん地 面積	採かん地内	採かん地外	採かん地内	採かん地外	採かん地内	採かん地外					
坂 出 塩 田	本 条 浜	1	入	ha 7.760	m <sup>2</sup> 1,740	m <sup>2</sup> 1,740	m <sup>2</sup> 12,004	m <sup>2</sup> 875	m <sup>2</sup> 12,004	ha 7.934	ha 8.022				
		2	流	5.713						5.713	6.913				
		計		13.473		1,740	1,740	12,004	875	12,879	13.647	14.935			
三 和	金山新塩田	1	流	4.166		743	743	4,337		4,337	4.240	4.674			
		2	"	4.438		832	832	3,894		3,894	4.521	4.911			
		3	"	4.350		603	603	4,103		4,103	4.410	4.821			
		4	"	10.908		1,570	1,570	15,069		15,069	11.065	12.572			
		計		23.862		3,748	3,748	27,408		27,408	24.237	26.977			
	金山浜	1	流	5.994		2,742	2,742	7,435		7,435	6.268	7.012			
		6	"	5.950		2,548	2,548	7,531		7,531	6.205	6.958			
	計		11.944		5,290	5,290	14,966		14,966	12.473	13.970				
	明治浜	北	流	2.252		80	80	1,907	1,022	2,929	2.260	2.553			
		南	"	2.311		394	394	2,228	708	2,936	2.350	2.644			
		計		4.563		474	474	4,135	1,730	5,865	4.610	5.197			
		計		40.369		9,512	9,512	46,504	1,730	48,234	41.320	46.144			
十 州	本 島 浜	1	流	4.233		768	768	2,273		2,273	4.310	4.537			
		2	"	4.268		569	569	3,014		3,014	4.325	4.626			
		3	"	2.251					1,118	1,118	2.251	2.363			
		計		10.752		1,337	1,337	5,287	1,118	6,405	10.886	11.526			
林 田(2)	与 島 浜		流	6.181	179	483	662	9,339		9,339	6.247	7.181			
坂 出(1)	与 島 浜	4	流	1.668		635	635	947		947	1.732	1.826			
		5	"	1.570		275	275	1,530		1,530	1.596	1.751			
		計		3.238		910	910	2,477		2,477	3.329	3.577			

縮尺 1 : 4,000 

十洲化学工業株式会社

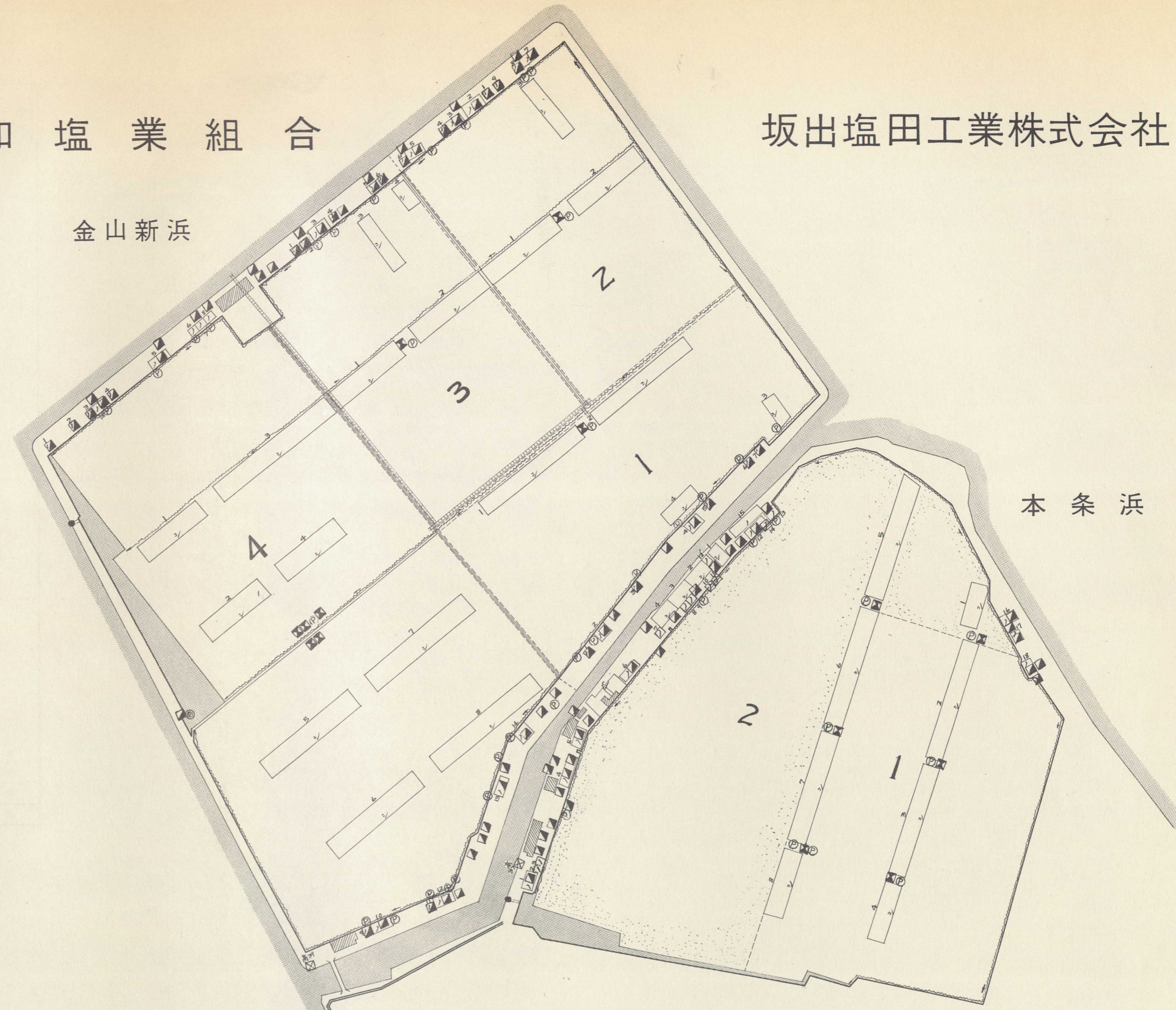
本島浜



1/4,000

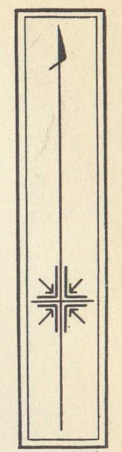
三和塩業組合

金山新浜



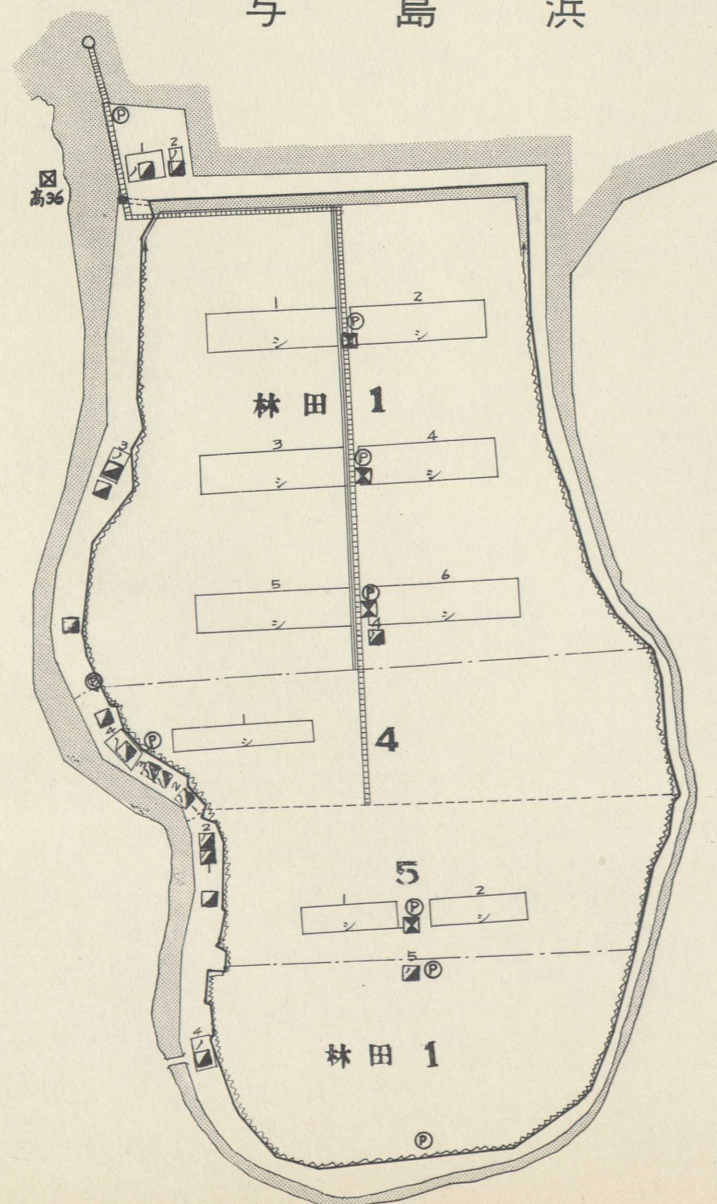
本条浜

坂出塩田工業株式会社



高松(坂出)

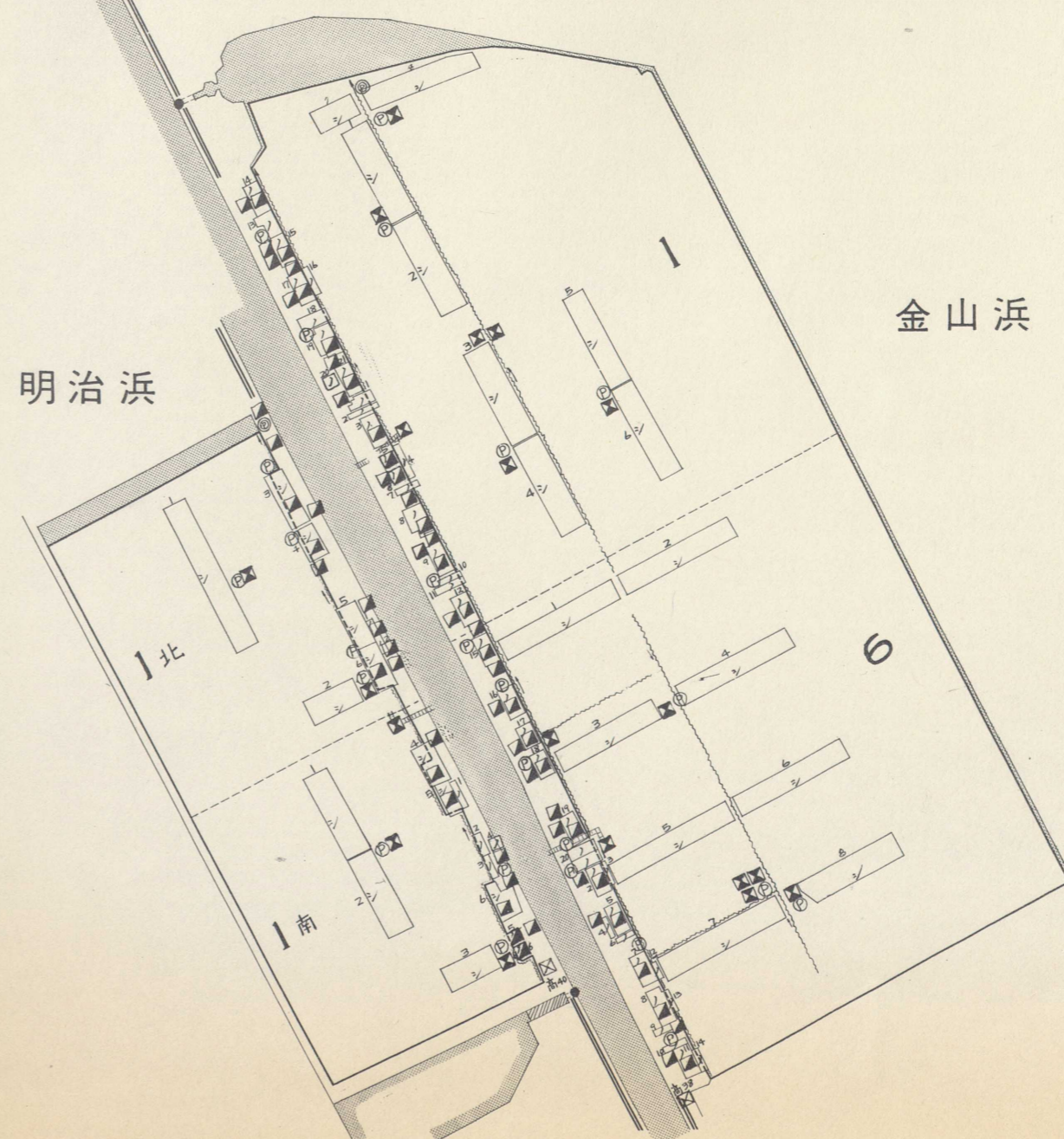
与島浜



1/4,000

坂出塩業組合  
林田塩産株式会社  
(2)(1)

明治浜



金山浜

1/4,000

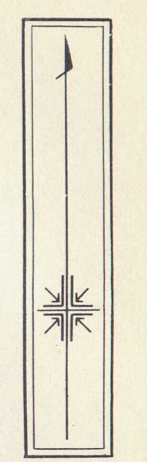
業者	浜	作業単位	区分	採かん地 面積	濃 縮 倍			枝 条 架			④+⑤	④+⑤+⑥	摘 要
					採かん地内		採かん地外	採かん地内		採かん地外			
					ha	m <sup>2</sup>	m <sup>2</sup>	m <sup>2</sup>	m <sup>2</sup>	m <sup>2</sup>			
坂 出(2)	東大浜	1	流	1.152	637		637	926		926	1.216	1.308	
		4番1区	"	4.083		914	914	5,084		5,084	4.174	4.683	
		" 2"	"	2.754		639	639	3,313		3,313	2.818	3.149	
		7番東	"	0.842		127	127	637		637	0.855	0.918	
		" 西	"	0.803		277	277	661		661	0.831	0.897	
		14	"	2.759		909	909	1,483		1,483	2.850	2.998	
		15	"	4.135		2,552	2,552	4,680		4,680	4.390	4.858	
		18	"	4.007		1,300	1,300	4,534		4,534	4.137	4.590	
		計		20.535		6,718	7,355	21,318		21,318	21.271	23.403	
		西大浜	5	流	5.112		1,132	1,132	6,413		6,413	5.225	5.866
	10番1区		"	3.284		1,490	1,490	3,580		3,580	3.433	3.791	
	" 2"		"	3.847		1,372	1,372	4,158		4,158	3.984	4.400	
	12		"	4.891		1,368	1,368	7,189		7,189	5.028	5.747	
	16		"	1.273		124	124	1,904		1,904	1.285	1.475	
	18		"	2.026		438	438	2,218	316	2,534	2.070	2.323	
	20		"	3.565		677	677	3,297		3,297	3.633	3.962	
	22		"	1.680		550	550	2,645		2,645	1.735	2.000	
	23		"	1.521		469	469	1,761		1,761	1.568	1.744	
	25		"	2.911		1,125	1,125	4,117		4,117	3.024	3.436	
	30		"	4.761		1,598	1,598	7,083		7,083	4.921	5.629	
	31	"	3.664		815	815	3,587	403	3,990	3.746	4.145		
	計		38.535		11,158	11,158	47,952	719	48,671	39.651	44.518		
	御供所浜	1	流	1.735		262	262	1,819		1,819	1.761	1.943	
		3	"	2.760		723	723	5,467		5,467	2.832	3.379	
		計		4.495		985	985	7,286		7,286	4.594	5.323	
	沖浜	A	流	3.725				2,396		2,396	3.725	3.965	⑧内2,396
		B	"	3.739				2,387		2,387	3.739	3.978	
		C	"	3.662				3,748		3,748	3.662	4.037	
		計		11.126				8,531		8,531	11.126	11.979	⑧内2,396
	綾井浜	3	流	4.777		974	974	7,300		7,300	4.874	5.604	
	中山新	西大浜	34	入	1.269		478	478	986		986	1.317	1.415
中山重	西大浜	15	入	1.271		706	706	1,456		1,456	1.342	1.487	
浜田	砂浜浜		入	5.833		1,018	1,018				5.935	5.935	

縮尺 1 : 4,000 0 10 20 50 100 200 300 400 m

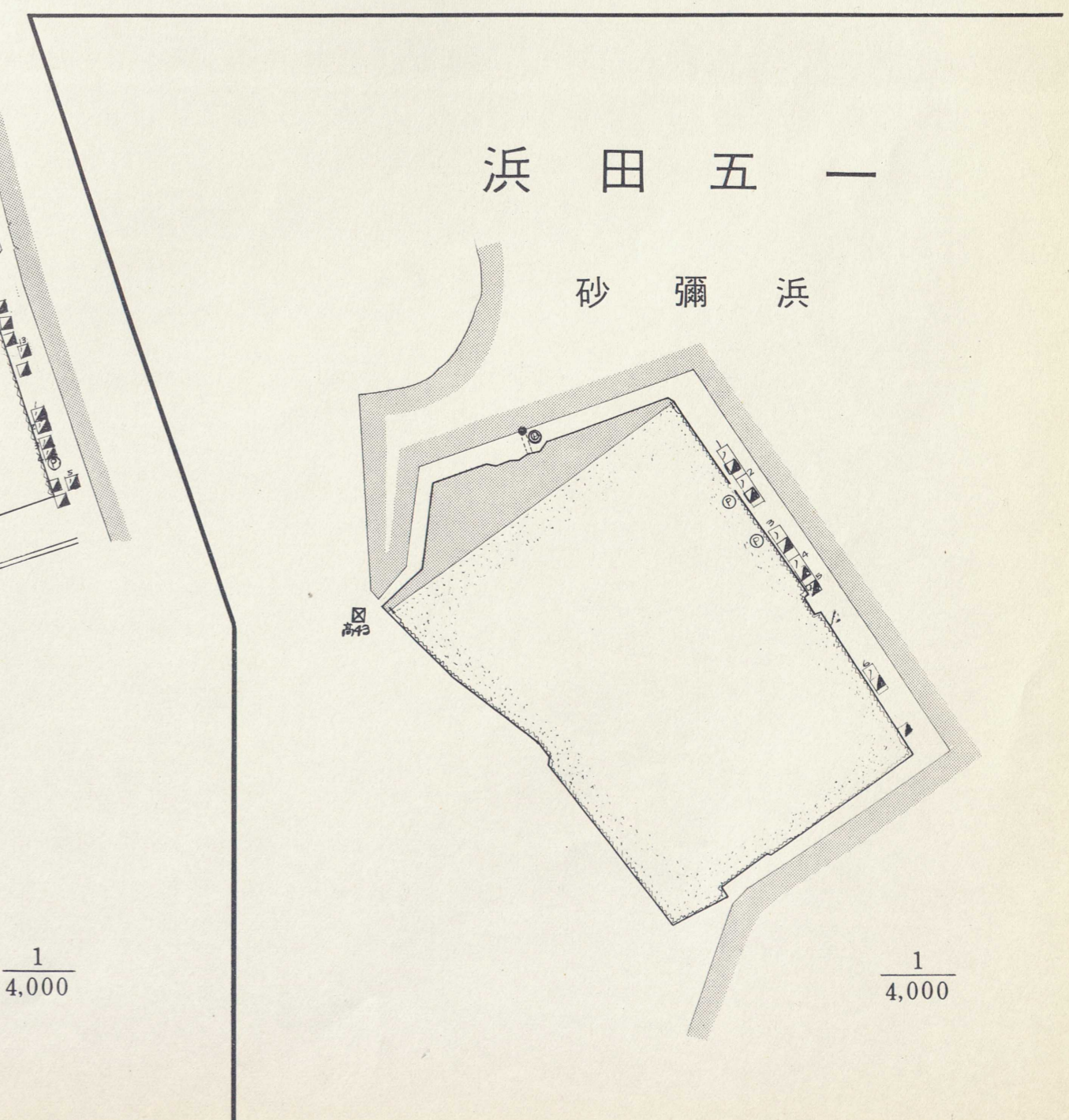
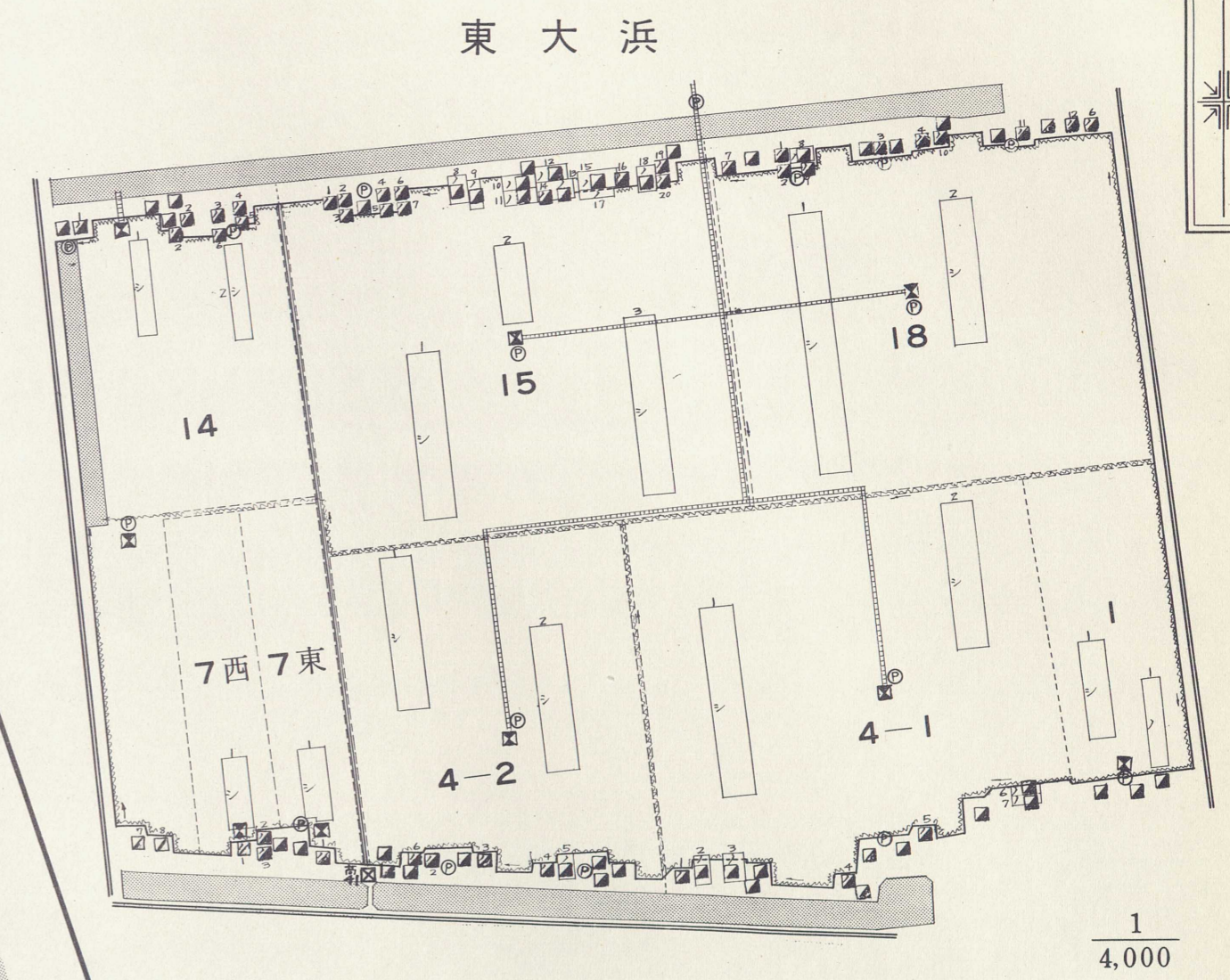


坂出塩業組合(2)


中山新一  
中山重信



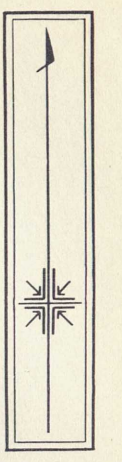
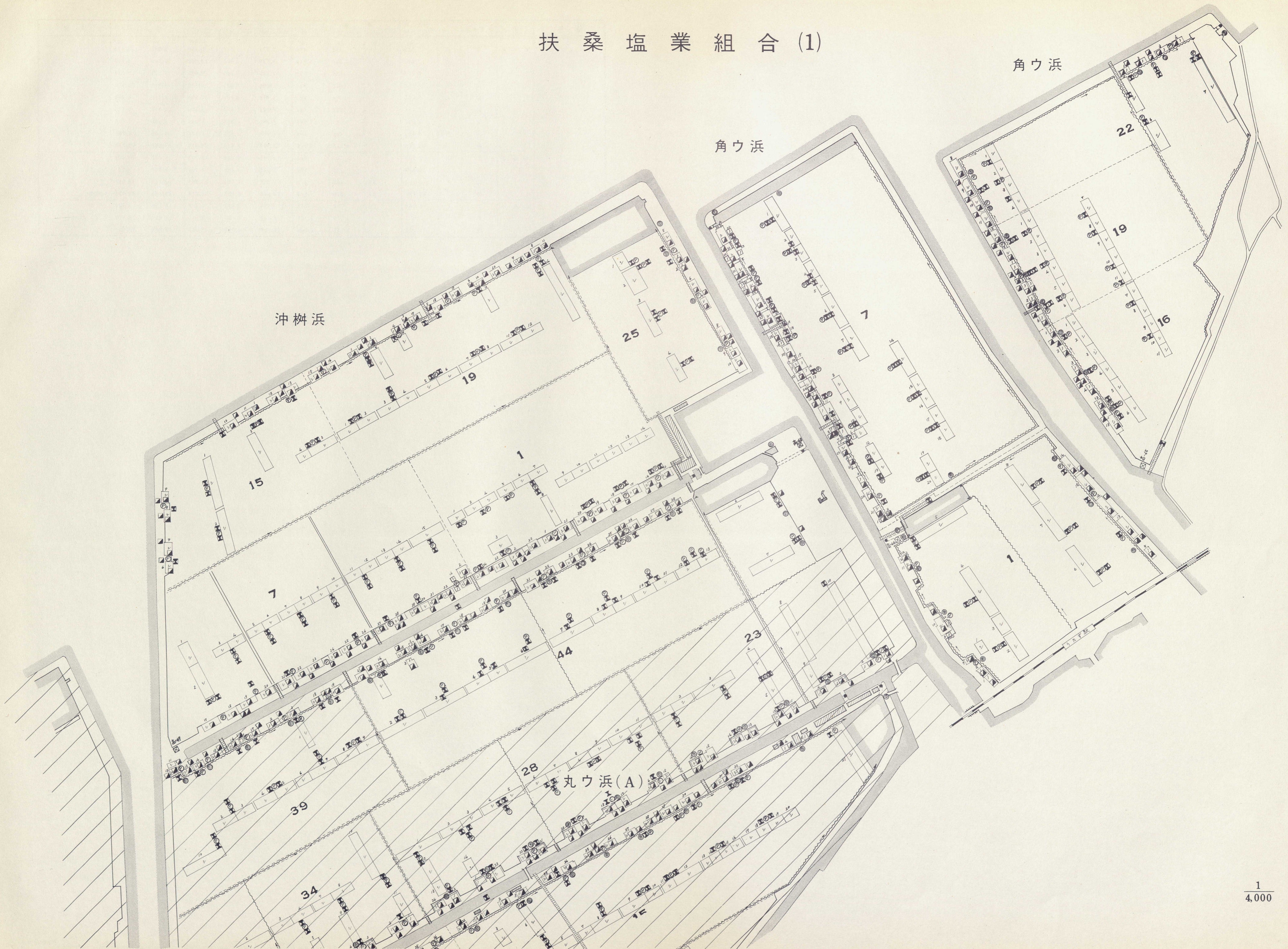
高松(坂出)



業者	浜	作業単位	区分	採かん地 ①面積	橋 籠 台			扶 桑 架			①+②	①+②+③	摘 要
					採かん地内 m <sup>2</sup>	採かん地外 m <sup>2</sup>	計 m <sup>2</sup>	採かん地内 m <sup>2</sup>	採かん地外 m <sup>2</sup>	計 m <sup>2</sup>			
扶 桑 (1)	角 ヲ 浜	1	流	7.906		822	822	8,076	2,971	11,047	7.988	9.093	
		7	"	12.550		3,384	3,384	10,385	3,892	14,277	12.888	14.316	
		16	"	4.075		703	703	4,608	640	5,248	4.145	4.670	
		19	"	4.640		964	964	4,728	632	5,360	4.736	5.272	
		22	"	6.075		731	731	5,254	1,238	6,492	6.148	6.797	
		計		35.246		6,604	6,604	33,051	9,373	42,424	35.906	40.149	
	沖 洲	1	流	7.045		501	501	6,206	2,672	8,878	7.095	7.983	
		7	"	9.603		286	286	7,667	3,748	11,415	9.632	10.773	
		15	"	4.833		82	82	4,296	1,474	5,770	4.841	5.418	
		19	"	6.816		1,187	1,187	8,329	1,390	9,719	6.935	7.907	
		25	"	3.713		238	238	3,282	1,691	4,973	3.737	4.234	
		計		32.010		2,294	2,294	29,780	10,975	40,755	32.239	36.315	
	丸ヶ浜 (A)	44	流	10.151		622	622	8,850	3,049	11,899	10.213	11.403	



扶桑塩業組合(1)

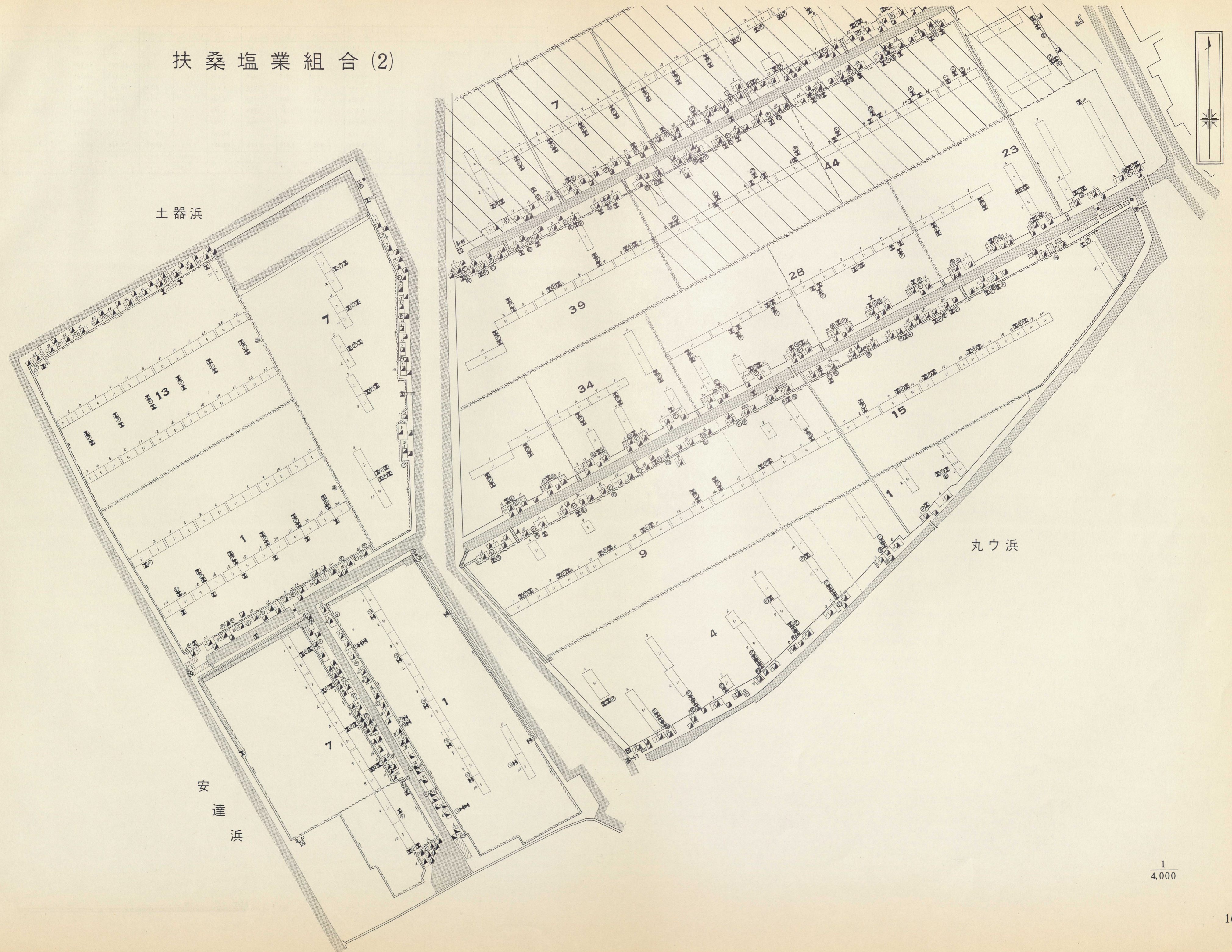


高松(坂出)

1/4,000

業 者	浜	作業単位	区 分	採かん地 ①面積			濃 縮 台			枝 条 架			①+②	①+②+③	備 考
				ha	m <sup>2</sup>	m <sup>2</sup>	m <sup>2</sup>	m <sup>2</sup>	m <sup>2</sup>	m <sup>2</sup>	m <sup>2</sup>	m <sup>2</sup>			
扶 桑 (2)	九ヶ浜(B)	1	流	3.029		489	489	2,779	697	3,476	3.078	3.426			
		4	"	7.482		2,114	2,114	9,730	323	10,053	7.693	8.699			
		9	"	8.236		351	351	7,745	3,180	10,925	8.271	9.364			
		15	"	10.883		828	828	11,561	2,831	14,392	10.966	12.405			
		23	"	7.580		804	804	9,910	1,368	11,278	7.660	8.788			
		28	"	7.178		361	361	7,321	2,283	9,604	7.214	8.175			
		34	"	6.066		1,144	1,144	8,395	956	9,351	6.180	7.116			
		39	"	6.455		485	485	5,963	1,811	7,774	6.504	7.281			
		計		56.909		6,576	6,576	63,404	13,449	76,853	57.567	65.252			
		土 器 浜	1	流	8.855		203	203	12,963	2,362	15,325	8.875	10.408		
	7		"	8.183		172	172	5,815	2,389	8,204	8.200	9.021	③外221		
	13		"	8.693	77	195	272	11,050	2,044	13,094	8.720	10.030			
	計			25.731	77	570	647	29,828	6,795	36,623	25.796	29.458	③外221		
	安 達 浜	1	流	8.048		782	782	6,546	2,891	9,437	8.126	9.070			
7		"	7.052		1,779	1,779	5,447	2,469	7,916	7.230	8.022				
計			15.100		2,561	2,561	11,993	5,360	17,353	15.356	17.091				

扶桑塩業組合(2)




高松(坂出)

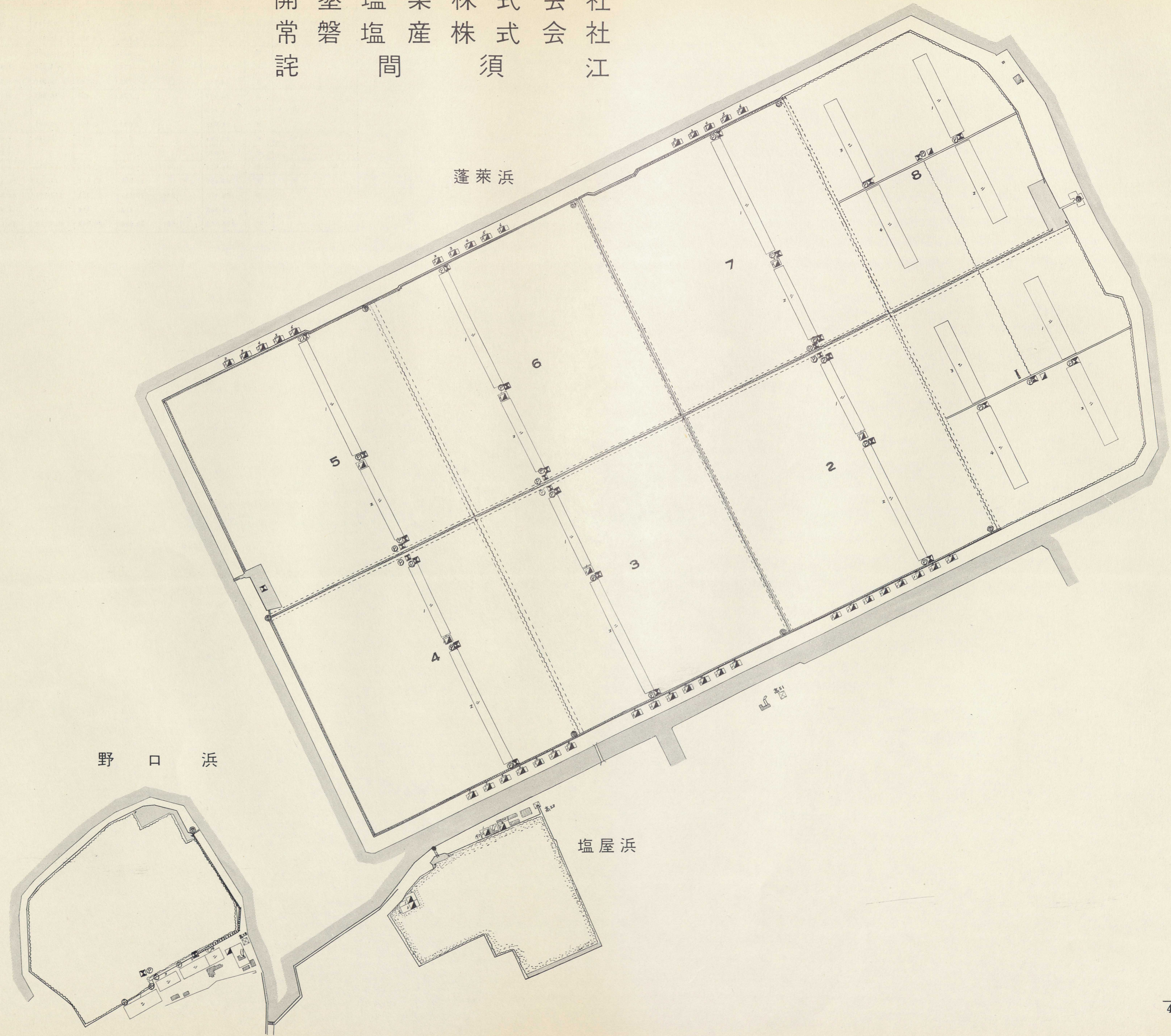
1/4,000

業者	浜	作業単位	区分	採かん地 面積 ①	濃縮台			枝条架			①+②	①+②+③	摘要
					採かん地内 m <sup>2</sup>	採かん地外 m <sup>2</sup>	② 計 m <sup>2</sup>	採かん地内 m <sup>2</sup>	採かん地外 m <sup>2</sup>	③ 計 m <sup>2</sup>			
開 墾	蘆 菜 浜	1	流	7.816				10,259		10,259	7.816	8.842	
		2	"	10.090	159	952	1,111	4,081		4,081	10.201	10.609	
		3	"	10.077	163	819	982	4,123		4,123	10.175	10.588	
		4	"	9.962	162	854	1,016	4,045		4,045	10.064	10.468	
		5	"	9.754	157	609	766	4,109		4,109	9.831	10.242	
		6	"	10.012	159	595	754	4,126		4,126	10.087	10.500	
		7	"	10.001	155	591	746	4,130		4,130	10.076	10.489	
		8	"	7.478				10,158		10,158	7.478	8.494	
		計		75.190	955	4,420	5,375	45,031		45,031	75.728	80.231	
常 務	野 口 浜		流	5.430					2,511	2,511	5.430	5.681	
銭 間	塩 屋 浜		入	3.448	486	178	664		187	187	3.514	3.533	

江 須 式 株 業 塩 壘 開  
 社 會 式 株 産 壘 常  
 江 會 式 株 産 壘 常  
 須 會 式 株 産 壘 常  
 式 會 式 株 産 壘 常  
 株 會 式 株 産 壘 常  
 産 會 式 株 産 壘 常  
 壘 會 式 株 産 壘 常  
 常 會 式 株 産 壘 常



高 松 (坂 出)



$\frac{1}{4,000}$