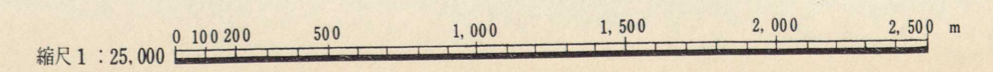


柳井出張所管内塩田面積一覧表

業者	区分	採かん地積			枝 架			◎+◎	◎+◎+◎	摘 要	
		採かん地積 ◎	採かん地内 m ²	採かん地外 m ²	採かん地内 m ²	採かん地外 m ²	◎ 計 m ²				
小 松	流	28.125	975	8,199	9,174	36,844	765	37,609	39.052	42.813	※ 1.798 内 1.378 外 420
平 生	流	95.483		12,082	12,082	71,705	958	72,663	96.691	103.957	
	入	(3,271)		(469)	(469)				(3,318)	(3,318)	
	計	98.754		12,551	12,551	71,705	958	72,663	100.009	107.275	
計	流	133.618	975	20,281	21,256	108,549	1,723	110,272	135.744	146.771	※ 1.798 内 1.378 外 420
	入	(3,271)		(469)	(469)				(3,318)	(3,318)	
	計	136.889	975	20,750	21,725	108,549	1,723	110,272	139.062	150.089	※ 1.798 内 1.378 外 420




柳井出張所管内塩田配置図



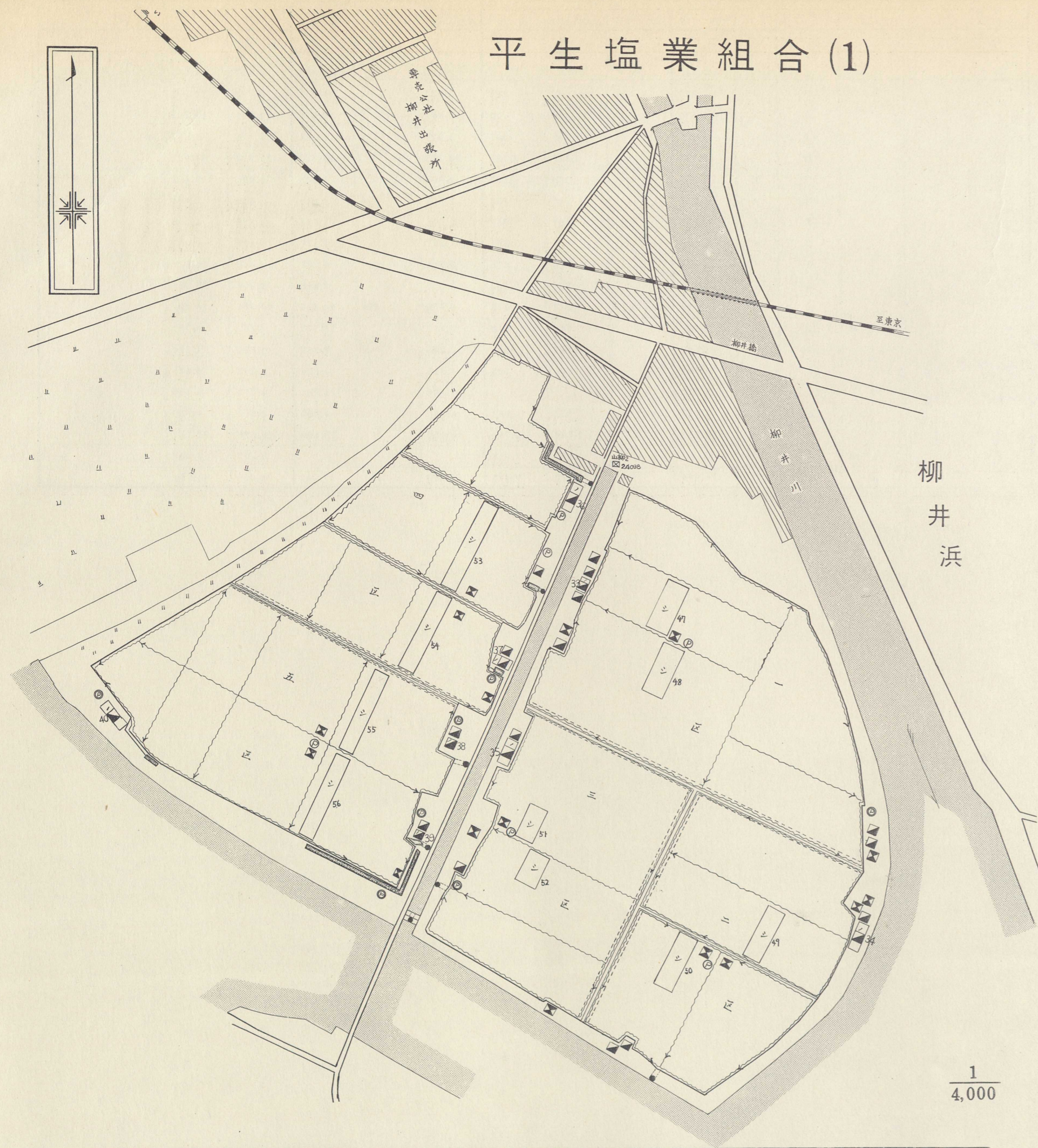
広島(柳井)

1
25,000

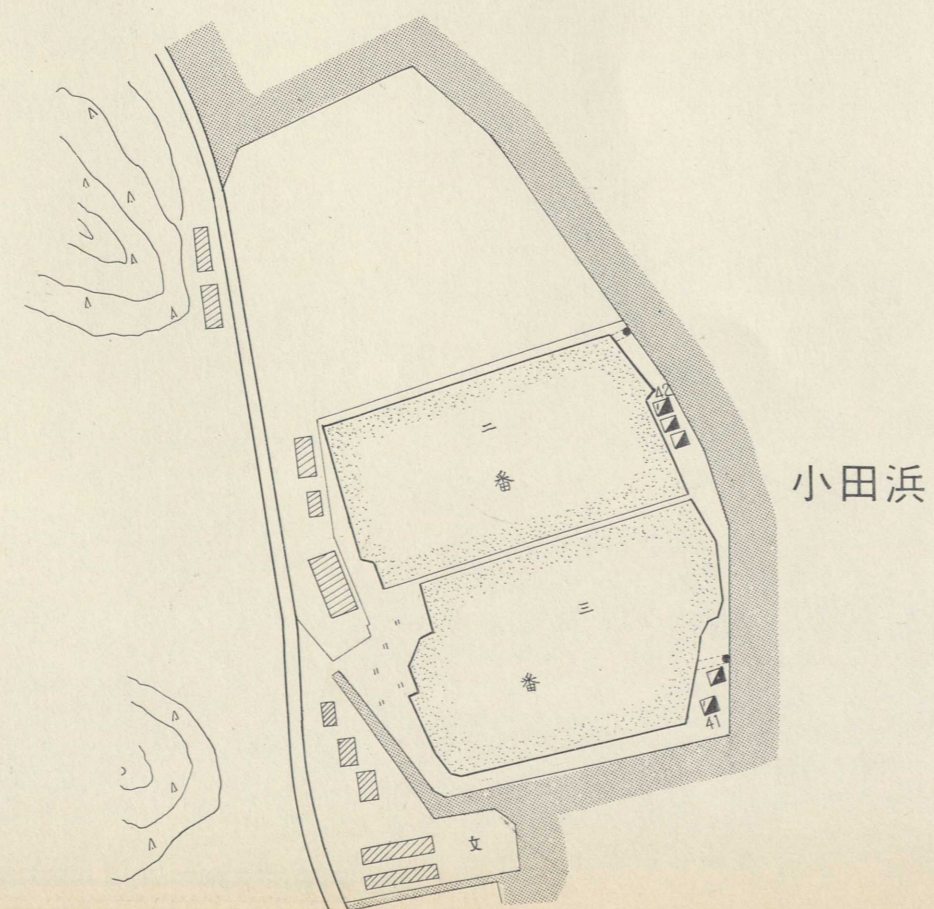
業者	浜	作業単位	区分	採かん地 面積	濃 縮 古			枝 葉 架			①+②	①+②+③	機 要	
					採かん地内	採かん地外	② 計	採かん地内	採かん地外	③ 計				
小 松	新 浜	1.2	流	5.521	m ²	1,381	1,381	2,425	m ²	2,425	5.659	5.902		
		3	"	5.225		1,012	1,012	4,006		4,006	5.326	5.727		
		4	"	4.498		785	785	6,301		6,301	4.577	5.207		
		計			15.244		3,178	3,178	12,732		12,732	15.562	16.835	
	下 浜	5	流	11.598		2,388	2,388	11,917	345	12,262	11.837	13.063	③内1.378	
		6	"	11.293	975	2,238	3,213	12,195	420	12,615	11.614	12.876	③外 420 内1.378	
		計			22.891	975	4,626	5,601	24,112	765	24,877	23.451	25.939	③1,798 外 420
	工 場		流			395	395				0.040	0.040		
	計			38.135	975	8,199	9,174	36,844	765	37,609	39.052	42.813	③1,798 内1,378 外 420	
平 生(1)	柳 井 浜	1	流	4.895		145	145	2,330		2,330	4.910	5.143		
		2	"	3.617		328	328	2,139		2,139	3.650	3.864		
		3	"	3.337		256	256	1,406		1,406	3.363	3.503		
		4	"	4.186		425	425	2,700		2,700	4.229	4.499		
		5	"	4.474		553	553	2,567		2,567	4.529	4.786		
			計			20.509		1,707	1,707	11,142		11,142	20.680	21.795
	小 田 浜	2	入	1.574		241	241					1.598	1.598	
		3	"	1.697		228	228					1.720	1.720	
		計			3.271		469	469				3.318	3.318	



平生塩業組合(1)



1/4,000



1/4,000

小松塩業組合



1/4,000

業 者	派	作業単位	区 分	採かん地			採かん地外			採かん地外			①+②	①+②+③	備 考
				① 面積	② 面積	③ 面積	④ 面積	⑤ 面積	⑥ 面積	⑦ 面積	⑧ 面積	⑨ 面積			
平 生(2)	曾 根 派	宮島	流	2.147		295	295	1,393		1,393	2,177	2,316			
			1	"	4.442				2,488		2,488	4,442	4,691		
			2	"	9.353		591	591	6,932		6,932	9,412	10,105		
			3	"	12.630		710	710	10,641		10,641	12,701	13,765		
			4	"	3.827		591	591	1,921		1,921	3,886	4,077		
		計		32.399		2,187	2,187	23,375		23,375	33,618	34,955			
	平 生 派	田福	流	1.977		193	193	1,963		1,963	1,996	2,193			
			古派	"	3.557		827	827	1,288	958	2,246	3,640	3,864		
			1	"	3.953		857	857	2,574		2,574	4,039	4,296		
			2	"	5.617		501	501	4,277		4,277	5,667	6,095		
			4	"	4.283		616	616	5,751		5,751	4,345	4,920		
			5	"	2.936		382	382	3,885		3,885	2,974	3,363		
		計		22.323		3,376	3,376	19,738	958	20,696	22,661	24,731			
	麻 郷		1	流	3.038		710	710	1,777		1,777	3,109	3,287		
			2	"	4.062		337	337	2,283		2,283	4,096	4,324		
			3	"	4.192		705	705	4,226		4,226	4,262	4,685		
4			"	4.707				4,884		4,884	4,707	5,195			
5			"	4.253		992	992	4,280		4,280	4,352	4,780			
	計		20.252		2,744	2,744	17,450		17,450	20,526	22,271				
工 場		流								0.207	0.207				
計			74.974		10,375	10,375	60,563	958	61,521	76,021	82,164				

平生塩業組合(2)



広島(柳井)

會根塩田

平生塩田

麻郷塩田

工場

1/4,000


1/4,000

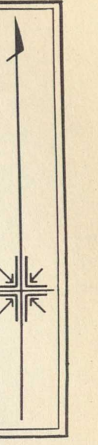
1/4,000

1/4,000

徳山出張所管内塩田面積一覧表

業 者	区 分	採かん地 面積	備 考			枝 葉 架			① + ②	③ + ④ + ⑤	備 考
			採かん地内	採かん地外	計	採かん地内	採かん地外	計			
		ha	m ²	m ²	m ²	m ²	m ²	m ²	ha	ha	
下 松	入	26.952		3.604	3.604				27.312	27.312	
	流	31.585	1.231	4.147	5.378	19.564	226	19.790	32.123	34.102	
	計	35.159	1.231	4.474	5.705	19.564	226	19.790	35.730	37.709	
福 川	入	3.574		327	327				3.607	3.607	
	流	31.585	1.231	4.147	5.378	19.564	226	19.790	32.123	34.102	
	計	35.159	1.231	4.474	5.705	19.564	226	19.790	35.730	37.709	
計	入	30.526		3.931	3.931				30.919	30.919	
	流	31.585	1.231	4.147	5.378	19.564	226	19.790	32.123	34.102	
	計	62.111	1.231	8.078	9.309	19.564	226	19.790	63.042	65.021	

縮尺 1 : 25,000 



徳山出張所管内塩田配置図



業 者	浜	作業単位	区 分	採かん地 積 ①	濃 縮 台			枝 条 架			① + ②	① + ② + ③	摘 要	
					採かん地内 m ²	採かん地 m ²	計 ②	採かん地内 m ²	採かん地外 m ²	計 ③				
下 松	古田浜	6	入	1.787		299	299				1.817	1.817		
			"	1.791		403	403				1.831	1.831		
			8	"	1.746		279	279				1.774	1.774	
			9	"	1.776		224	224				1.798	1.798	
			10	"	1.766		309	309				1.797	1.797	
			11	"	1.807		409	409				1.848	1.848	
			計		10.673		1,923	1,923				10.865	10.865	
	一の樹	12, 13	入	3.498		255	255				3.524	3.524		
		14, 15	"	3.909		441	441				3.953	3.953		
		17	"	1.919							1.919	1.919		
	計		9.326		696	696				9.396	9.396			
	二の樹	18	"	1.789		430	430				1.832	1.832		
		19	"	2.684		255	255				2.710	2.710		
		20	"	2.480		300	300				2.510	2.510		
		計		6.953		985	985				7.052	7.052		
計		入	26.952		3,604	3,604				27.312	27.312			
福 川	福川浜	西 区	流	11.348	285	2,582	2,867	6,489	226	6,715	11.635	12.307		
			東 区	"	11.224	689		689	6,085		6,085	11.293	11.901	
			南 区	"	9.013	257	1,565	1,822	5,348		5,348	9.195	9.730	
			計		31.585	1,231	4,147	5,378	17,922	226	18,148	32.123	33.938	
	本田浜	村重屋	入	1.803		327	327				1.836	1.836		
			住江屋	"	1.771							1.771	1.771	
	計		3.574		327	327				3.607	3.607			
	工場		流				1,642		1,642		0.164			
	計		流	31.585	1,231	4,147	5,378	19,564	226	19,790	32.123	34.102		
			入	3.574		327	327				3.607	3.607		
		計	35.159	1,231	4,474	5,705	19,564	226	19,790	35.730	37.709			

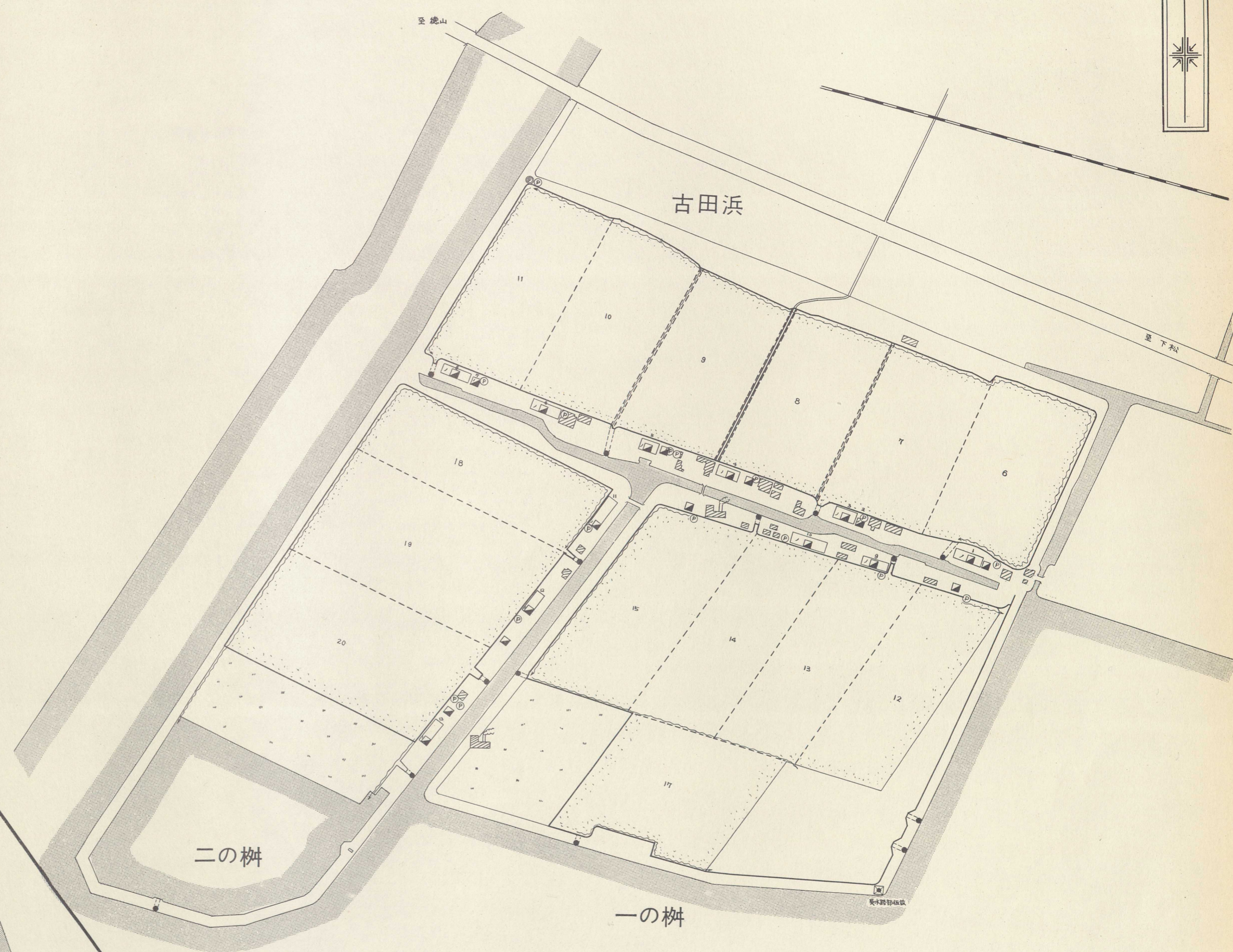
福川塩業組合

福川浜



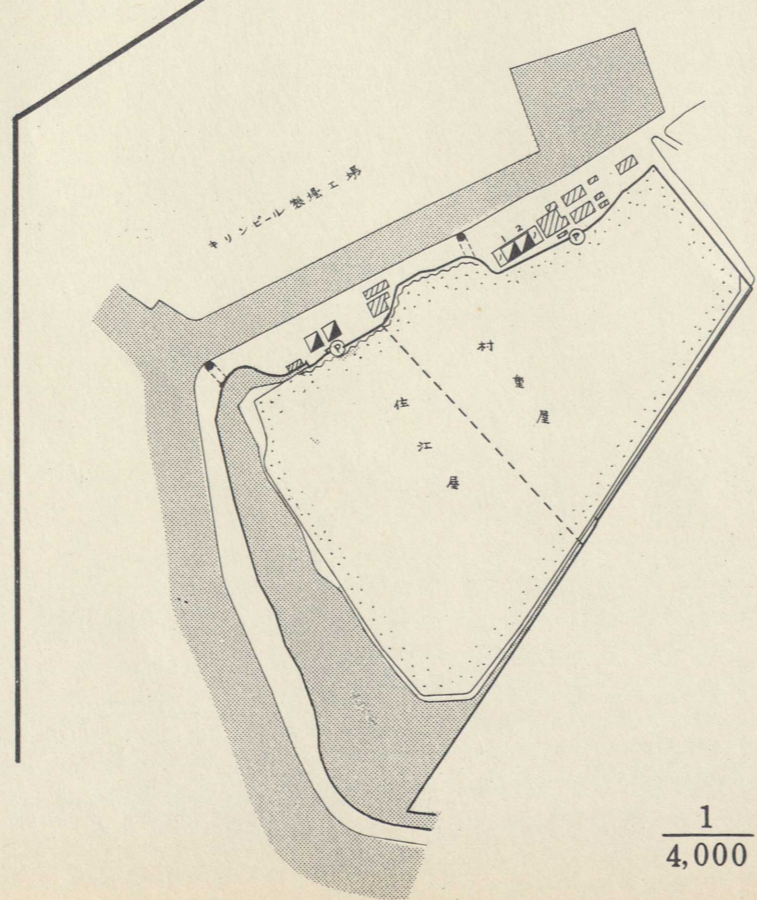
1/4,000

下松塩業組合



1/4,000

富田浜



1/4,000



広島(徳山)

防府工場管内塩田面積一覧表

業 者	区 分	鹽 種 台				枝 集 架				○ + ⊕	⊕ + ⊖ + ○	備 考
		採かん地 面積	採かん地内 m ²	採かん地外 m ²	計 m ²	採かん地内 m ²	採かん地外 m ²	計 m ²	採かん地内 ha			
浜 方	流	1.153							1.153	1.244		
三 田 尻	流	112.872		28,190	28,190	125,080	369	125,449	115.691	128.236	※ 外 369	
二 の 掛	流	15.225		2,559	2,559	11,420		11,420	15.481	16.623		
海 水 化 学	流	26.678		1,717	1,717	13,182	9,882	23,064	26.850	29.156		
妙 高	流	17.867		1,640	1,640	12,765		12,765	18.031	19.308		
岸 津	流	25.715		7,929	7,929	15,410	1,013	16,423	26.508	28.150		
青 木	流	16.613		8,008	8,008	12,965		12,965	17.414	18.710		
西 浦	流	38.693		11,590	11,590	36,287	2,917	39,204	39.852	43.772		
計	流	254.816		61,633	61,633	228,017	14,181	242,198	260.979	285.199	※ 外 369	


防府工場管内塩田配置図

広島(防府)

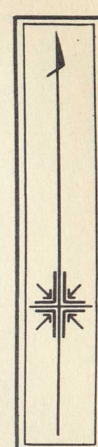


1/25,000

業者	浜	作業単位	区分	① 採かん地 面積	通 橋 台			枝 架 架			④ + ⑤	⑥ + ⑦ + ⑧	摘 要	
					採かん地内 m ²	採かん地外 m ²	計 m ²	採かん地内 m ²	採かん地外 m ²	計 m ²				
	古 浜		流	1.153				908		908	1.153	1.244		
三 田 尻 (1)	古 浜	1 区	流	4.804		1.357	1.357	2.678		2.678	4.940	5.208		
		2 "	"	4.986		1.107	1.107	2.666		2.666	5.097	5.363		
		3 "	"	5.062		984	984	3.412		3.412	5.160	5.502		
		4 "	"	5.105		1.167	1.167	3.400		3.400	5.222	5.562		
		5 "	"	5.097		1.332	1.332	2.688		2.688	5.230	5.499		
		6 "	"	6.121		1.376	1.376	2.671		2.671	6.258	6.526		
		7 "	"	5.172		1.257	1.257	3.397	369	3.766	5.298	5.674	⑧ 外 369	
		8 "	"	4.615		1.317	1.317	3.394		3.394	4.747	5.086		
		計			40.962		9.897	9.897	24.306	369	24.675	41.953	44.420	
	中 浜	9 区	流	6.055		1.089	1.089	3.313		3.313	6.164	6.495		
		10 "	"	6.186		1.400	1.400	3.384		3.384	6.326	6.664		
			計			12.241		2.489	2.489	6.697	6.697	12.490	13.159	
	鶴 浜	11 区	流	6.483		1.535	1.535	9.756		9.756	6.636	7.612		
		12 "	"	6.609		1.662	1.662	10.415		10.415	6.775	7.817		
		13 "	"	4.894		1,205	1,205	7,219		7,219	5,014	5,736		
		14 "	"	5.997		1.663	1.663	9.591		9.591	6.163	7.122		
15 "		"	6.238		1.806	1.806	9.514		9.514	6.419	7.370			
16 "		"	6.273		1.430	1.430	10.012		10.012	6.416	7.417			
	計			36.494		9.301	9.301	56.507		56.507	37.424	43.074		



三田尻塩業組合(1)
浜方塩業株式会社



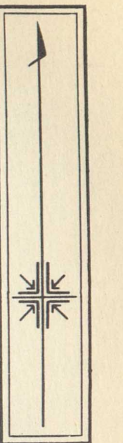
広島(防府)



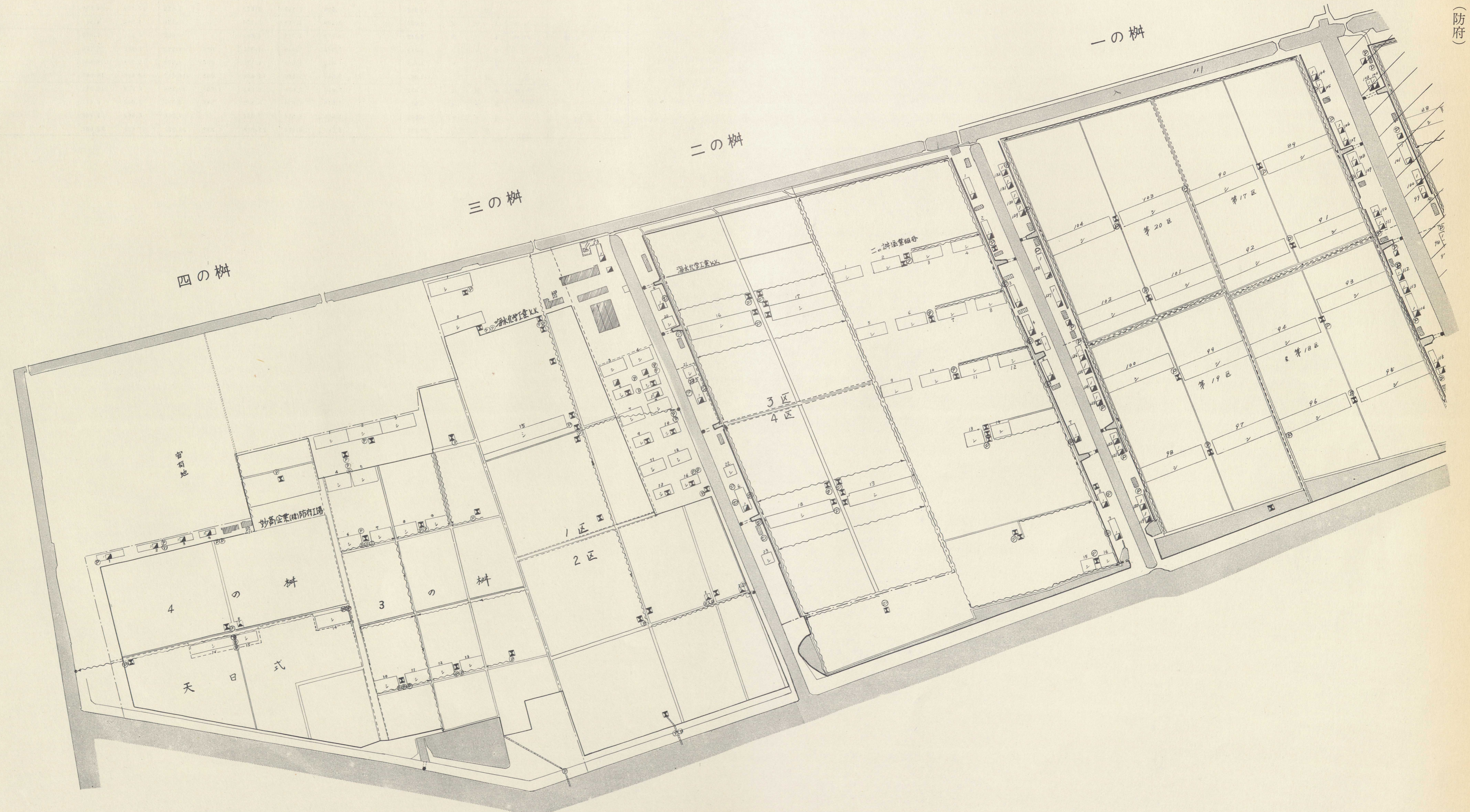
1/4,000

業 者	浜	作業単位	区分	採かん地 ④ 面積	濃 縮 台			枝 条 架			④ + ⑤	④+⑤+⑥	摘 要
					採かん地内 m ²	採かん地外 m ²	計 m ²	採かん地内 m ²	採かん地外 m ²	計 m ²			
二 の 枮	二 の 枮		流	15.225		2.559	2.559	11.420		11.420	15.481	16.623	
三 田 尻 (2)	一 の 枮	17 区	流	5.719		1.619	1.619	9.595		9.595	5.881	6.840	
		18 " "	" "	5.916		1.624	1.624	9.624		9.624	6.078	7.041	
		19 " "	" "	5.488		1.733	1.733	9.227		9.227	5.661	6.584	
		20 " "	" "	6.052		1.527	1.527	9.124		9.124	6.205	7.117	
		計		28.175		6.503	6.503	37.570		37.570	23.825	27.582	
海 水 化 学	二 の 枮	3 区	流	5.900		451	451	3.995	252	4.247	5.945	6.370	
		4 " "	" "	5.897		901	901	5.216	750	5.966	5.987	6.584	
		計		11.797		1,352	1,352	9,211	1,002	10,213	11,932	12,954	
	三 の 枮	1 区	流	6.100					6,554	6,554	6.100	6.755	
		2 " "	" "	8.781		169	169	3,971	2,326	6,297	8.798	9.427	
		工 場	" "			196	196				0.020	0.020	
		計		14.881		365	365	3,971	8,880	12,851	14,918	16,202	
計		26.678		1,717	1,717	13,182	9,882	23,064	26,850	29,156			
妙 高	三 の 枮	三 の 枮	流	9.309				9,977		9,977	9.309	10.307	
		四 の 枮	流	5.139		1,640	1,640	2,788		2,788	5.303	5.582	
	四 の 枮	天 日 式	" "	3.419							3.419	3.419	
		計		8.558		1,640	1,640	2,788		2,788	8.722	9.001	
	計		17.867		1,640	1,640	12,765		12,765	18,031	19,308		

妙高企業株式会社 海水化学工業株式会社 二榎塩業組合 三田尻塩業組合(2)



広島(防府)

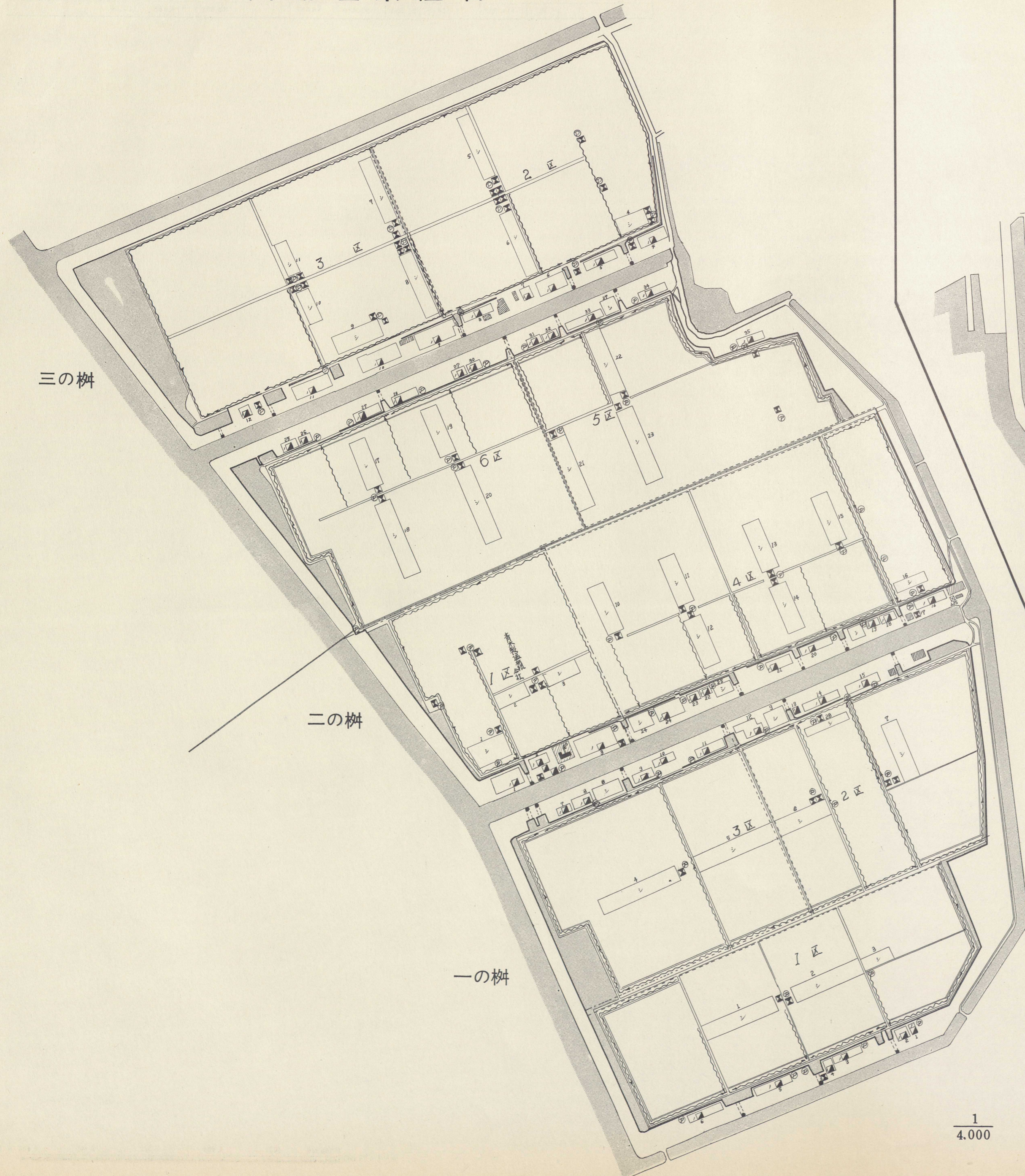


1/4,000

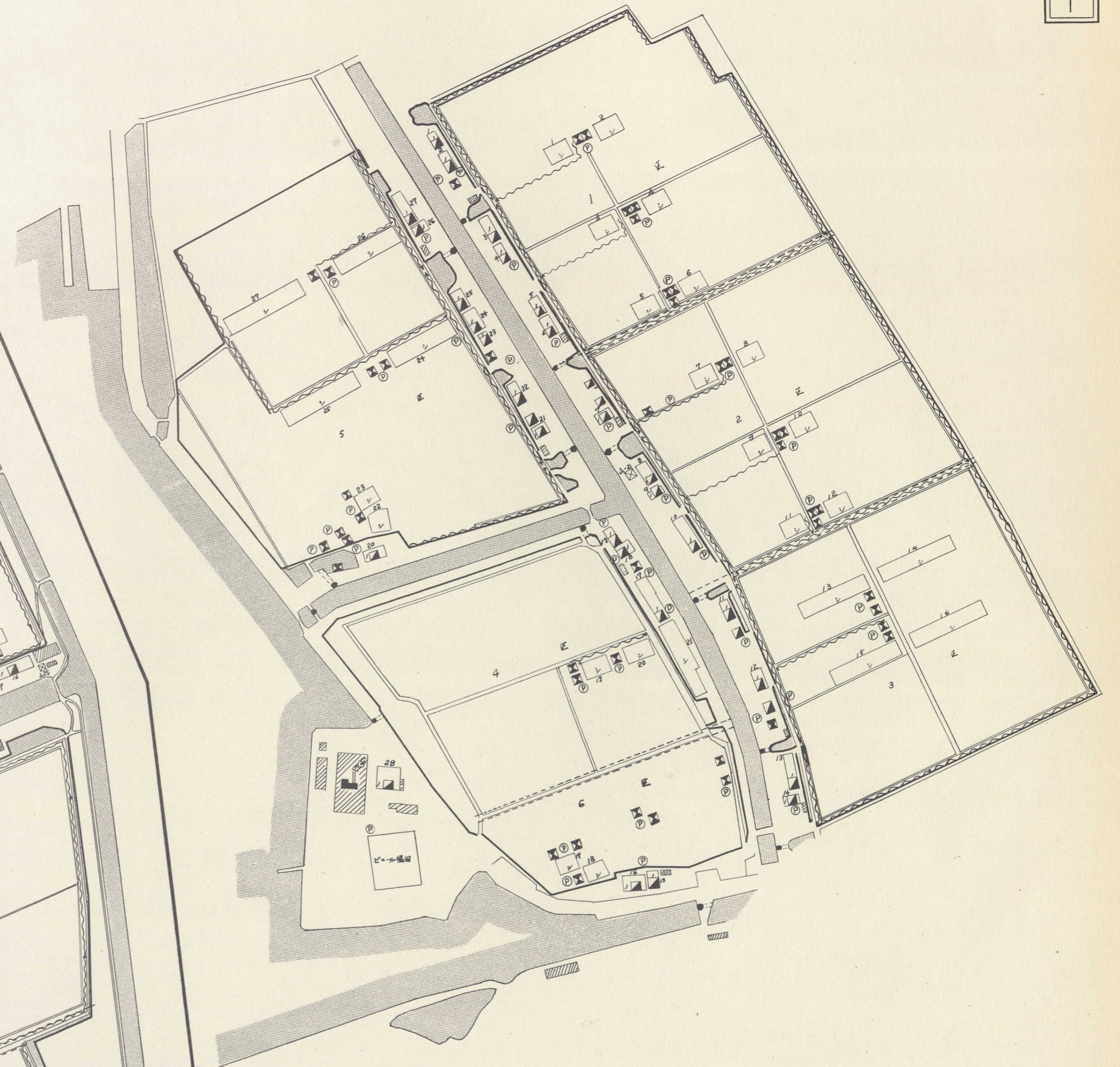
業 者	浜	作業単位	区 分	採かん地 ① 面積	濃 縮 台			枝 葉 架			① + ②	① + ② + ③	摘 要
					採かん地内 m ²	採かん地外 m ²	計 m ²	採かん地内 m ²	採かん地外 m ²	計 m ²			
岸 津			1 区 流	5.034		1.064	1,064	2,220		2,220	5.140	5.362	
			2 " "	4.464		818	818	2,248		2,248	4.546	4.770	
			3 " "	4.819		864	864	4,362		4,362	4.905	5.342	
			4 " "	3.784		587	587	750	1,013	1,763	3.843	4.019	
			5 " "	6.152		1,635	1,635	5,233		5,233	6.315	6.839	
			6 " "	1.462		440	440	597		597	1.506	1.566	
			工 場			2,521	2,521				0.252	0.252	
		計	25.715		7,929	7,929	15,410	1,013	16,423	26.508	28.150		
青 木	三の栞		2 区 流	6.342		2,370	2,370	3,779		3,779	6.579	6.957	
			3 " "	6.270		3,229	3,229	5,850		5,850	6.593	7.178	
			計	12.612		5,599	5,599	9,629		9,629	13.172	14.135	
			二の栞	1 区 流	4.001		2,409	2,409	3,336		3,336	4.242	4.575
西 浦	一の栞		1 区 流	6.642		1,972	1,972	4,692		4,692	6.839	7.308	
			2 " "	5.413		1,949	1,949	4,351	632	4,983	5.608	6.106	
			3 " "	5.805		1,659	1,659	4,339	633	4,972	5.971	6.468	
			計	17.860		5,580	5,580	13,382	1,265	14,647	18.418	19.883	
	二の栞		4 区 流	8.672		2,916	2,916	9,542	1,266	10,808	8.963	10.044	
			5 " "	5.654		1,538	1,538	6,309	386	6,695	5.808	6.477	
			6 " "	6.507		1,556	1,556	7,054		7,054	6.662	7.368	
		計	20.833		6,010	6,010	22,905	1,652	24,557	21.433	23.889		

縮尺 1 : 4,000 0 10 20 50 100 200 300 400 m

青木製塩有限会社
西浦塩業組合



岸津塩業組合



広島(防府)島

1/4,000

1/4,000

山口支局管内塩田面積一覽表


業 者	区 分	採かん地 面積	産 額 台			校 条 製			① + ②	① + ② + ③	摘 要
			採かん地内 m ²	採かん地外 m ²	① 計 m ²	採かん地内 m ²	採かん地外 m ²	③ 計 m ²			
秋 穂	流	105.456	1.518	18.743	20.261	78,442		78,442	107,482	115.326	
産 波	流	8.596		3.218	3.218	8,190		8,190	8,918	9.737	
計	流	114.052	1.518	21.961	23.479	86,632		86,632	116,400	125,063	

山口支局管内塩田配置図

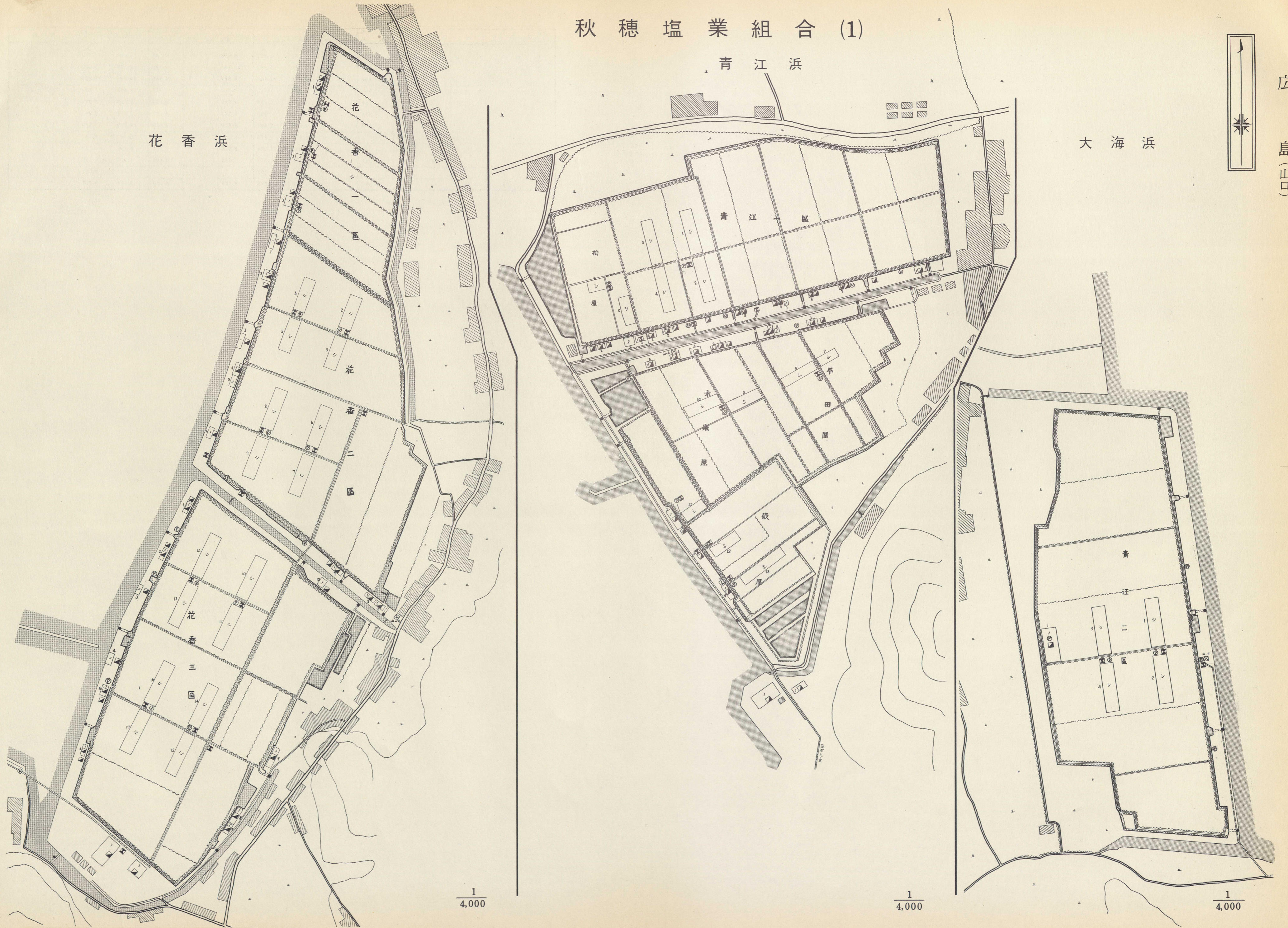


1/25,000

業 者	浜	作業単位	区分	採かん地 面積	濃 縮 合			枝 条 架			①+②	①+②+③	摘 要
					採かん地内 m ²	採かん地外 m ²	② 計 m ²	採かん地内 m ²	採かん地外 m ²	③ 計 m ²			
秋 徳 (1)	大海浜	青江2区	流	13.946	1,518		1,518	7,613		7,613	14,098	14,859	
		松 尻	流	1,869		605	605	1,481		1,481	1,930	2,078	
		青江1区	"	11,165		1,183	1,183	6,239		6,239	11,283	11,907	
			計	13,034		1,788	1,788	7,720		7,720	13,213	13,985	
	青江南	平田屋	流	3,388		395	395	1,578		1,578	3,427	3,585	
		永楽屋	"	3,398		872	872	2,290		2,290	3,485	3,714	
		依 屋	"	3,576		783	783	3,206		3,206	3,654	3,975	
		青江支所	"			1,394	1,394				0,139	0,139	
			計	10,362		3,444	3,444	7,074		7,074	10,705	11,413	
	花 香	1区	流	3,919		652	652	4,528		4,528	3,984	4,437	
		2	"	10,410		1,775	1,775	10,973		10,973	10,588	11,685	
		3	"	12,874		2,066	2,066	12,982		12,982	13,081	14,379	
		花香支所	"			1,698	1,698				0,170	0,170	
		計	27,203		6,191	6,191	28,483		28,483	27,823	30,671		



秋穂塩業組合(1)




広島(山口)

1/4,000


1/4,000

1/4,000

業者	浜	作業単位	区分	採かん地			濃 縮 台			枝 条 架			①+②	③+④+⑤	備 考
				採かん地 面積	採かん地内 m ²	採かん地外 m ²	計 m ²	採かん地内 m ²	採かん地外 m ²	計 m ²	採かん地内 m ²	採かん地外 m ²			
秋 穂 (2)	長 浜	1	流	12.519		1.193	1.193	6.688		6.688	12.638	13.307			
		2	"	11.933		1.691	1.691	12.194		12.194	12.103	13.322			
		計		24.452		2.884	2.884	18.882		18.882	24.741	26.629			
	南 前	1	流	1.558		423	423	339		339	1.600	1.634			
		1	"	7.526		1,258	1,258	4,229		4,229	7.652	8.075			
		2	"	7.375		780	780	4,102		4,102	7.452	7.863			
	計		16.459		2,461	2,461	8,670		8,670	16.704	17.572				
工場					1,975	1,975				0.197	0.197				
速 波	速 波	1	流	4.353		1,434	1,434	2,526		2,526	4.496	4.749			
		2	"	4.243		1,277	1,277	5,664		5,664	4.371	4.937			
	工場				507	507				0.051	0.051				
	計		8.596		3,218	3,218	8,190		8,190	8.918	9.737				

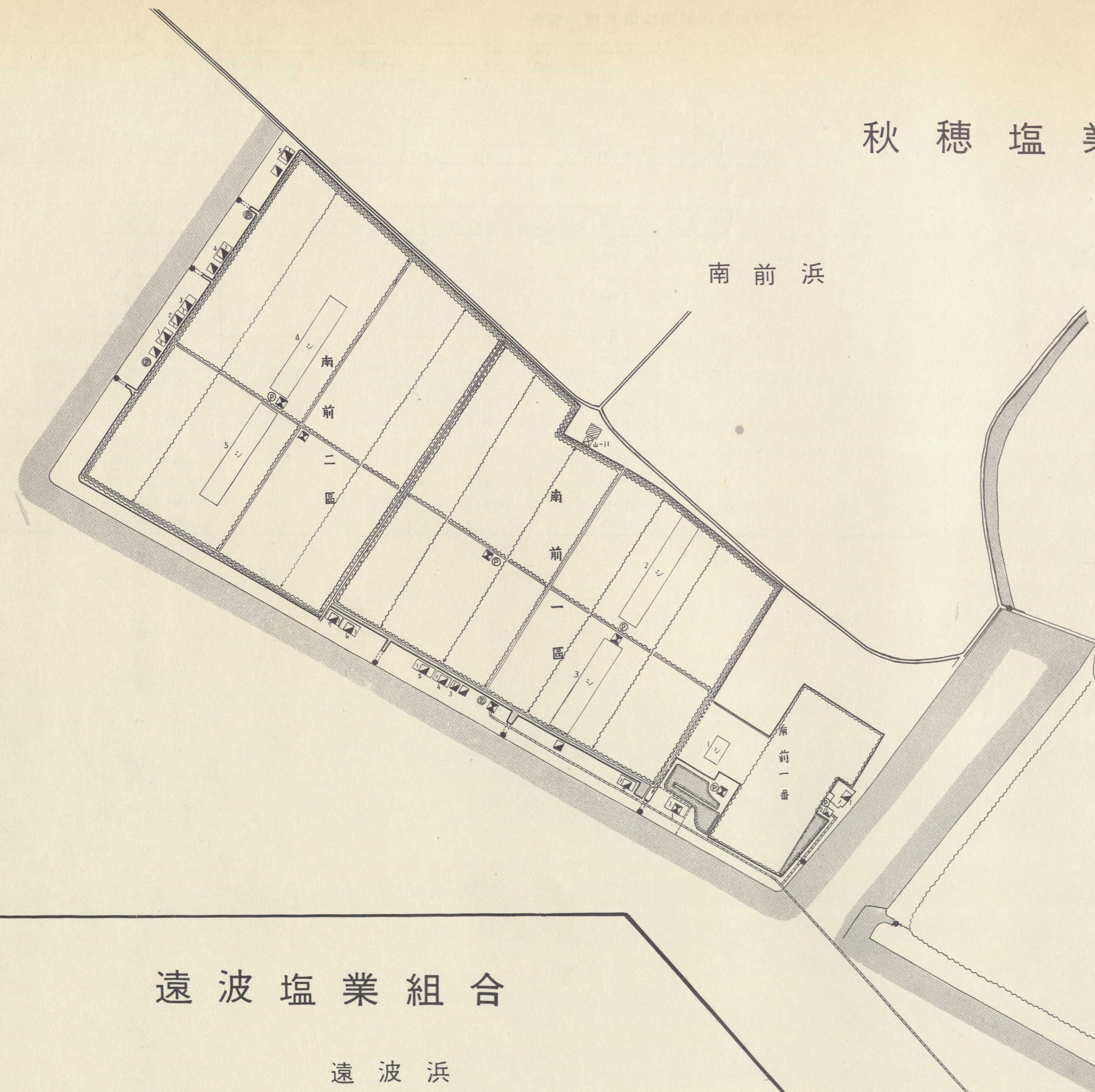


秋穂塩業組合 (2)



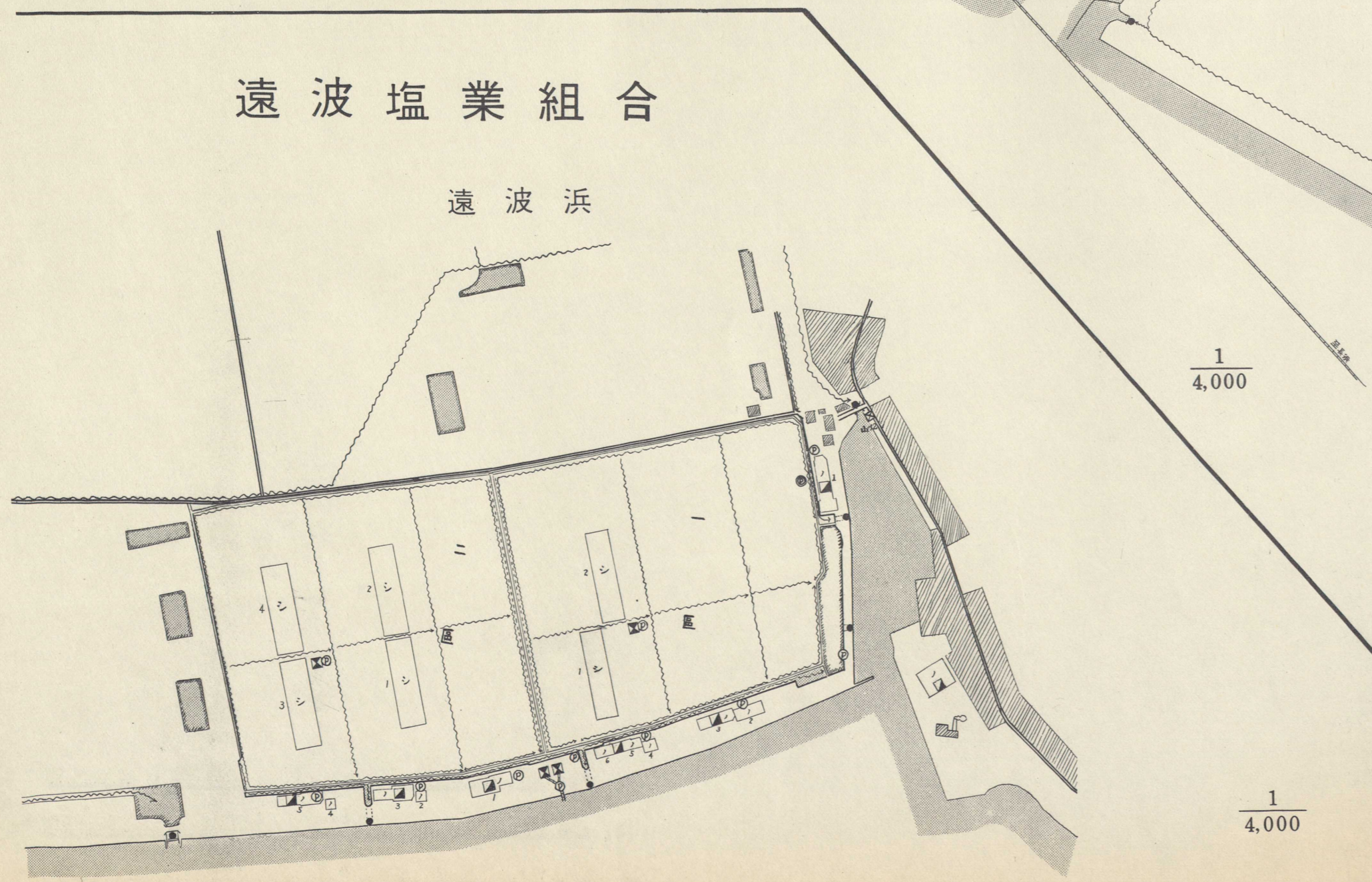
広島(山口)

南前浜

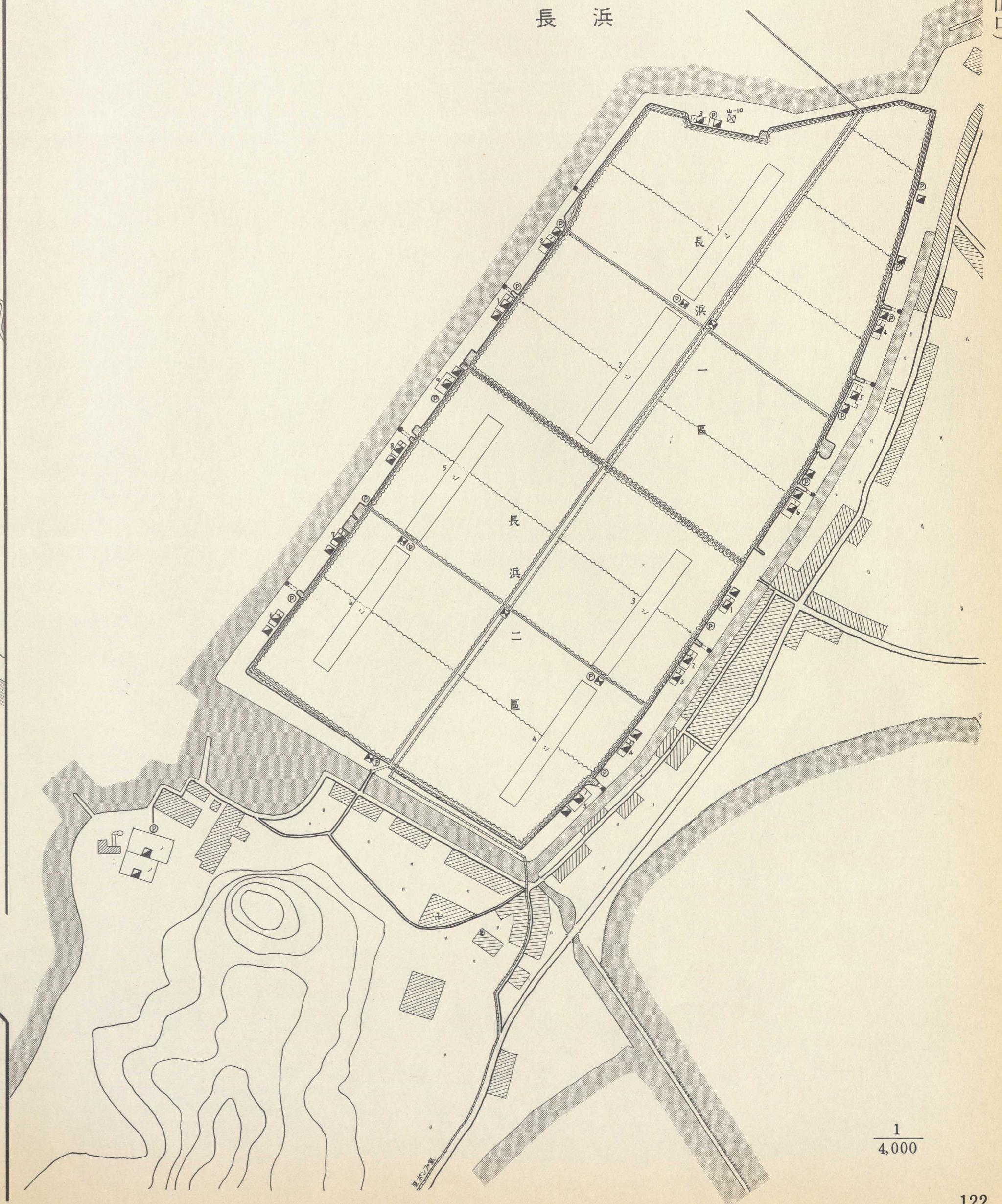


遠波塩業組合

遠波浜



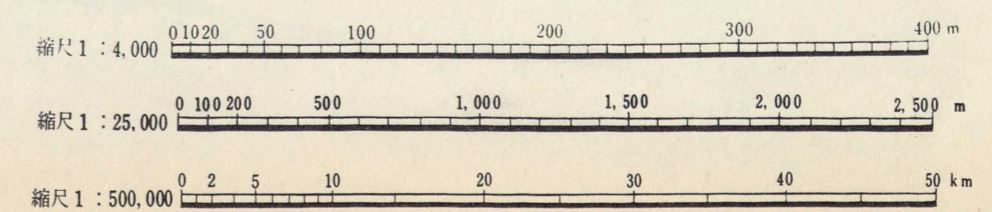
長浜



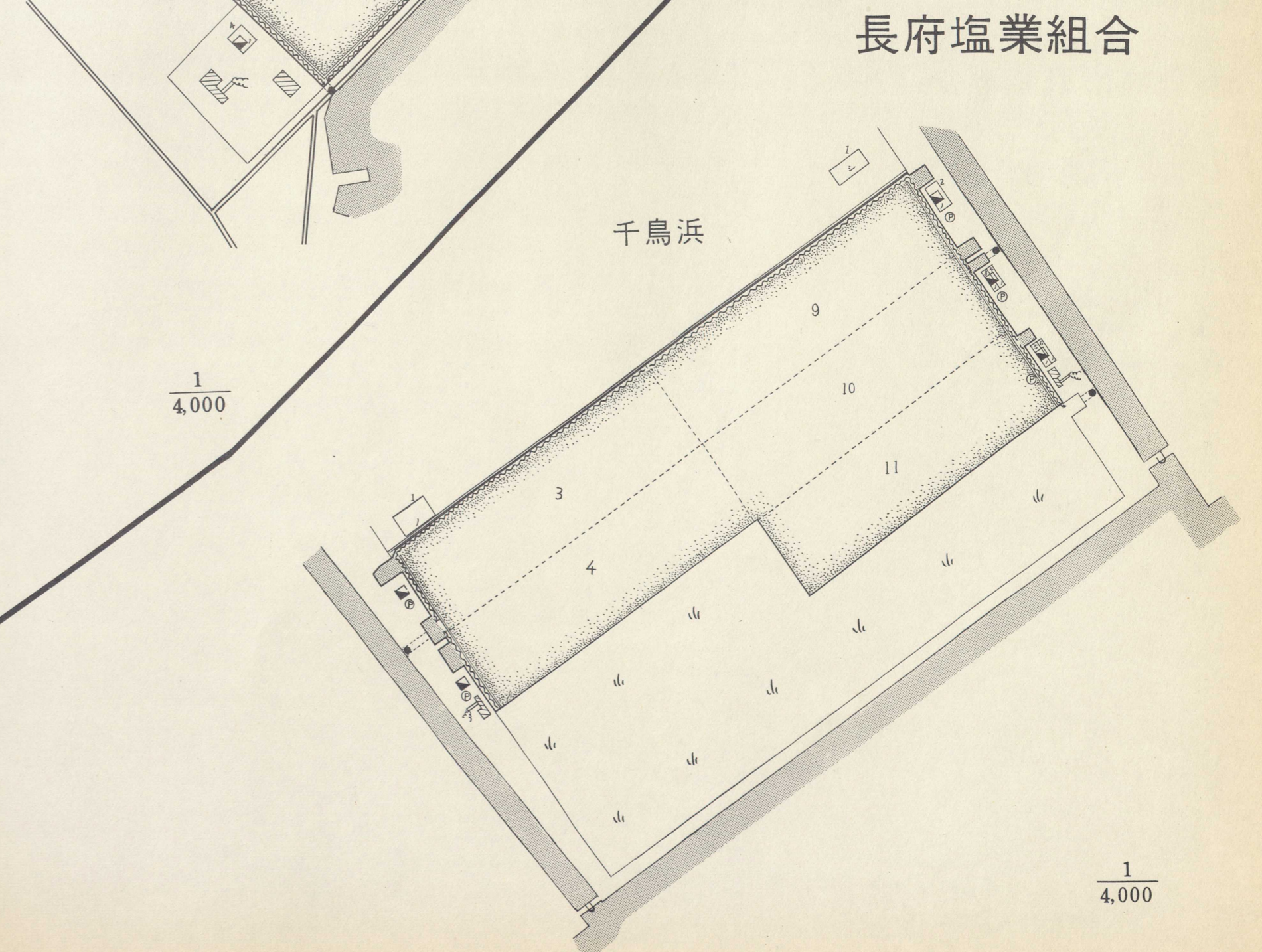
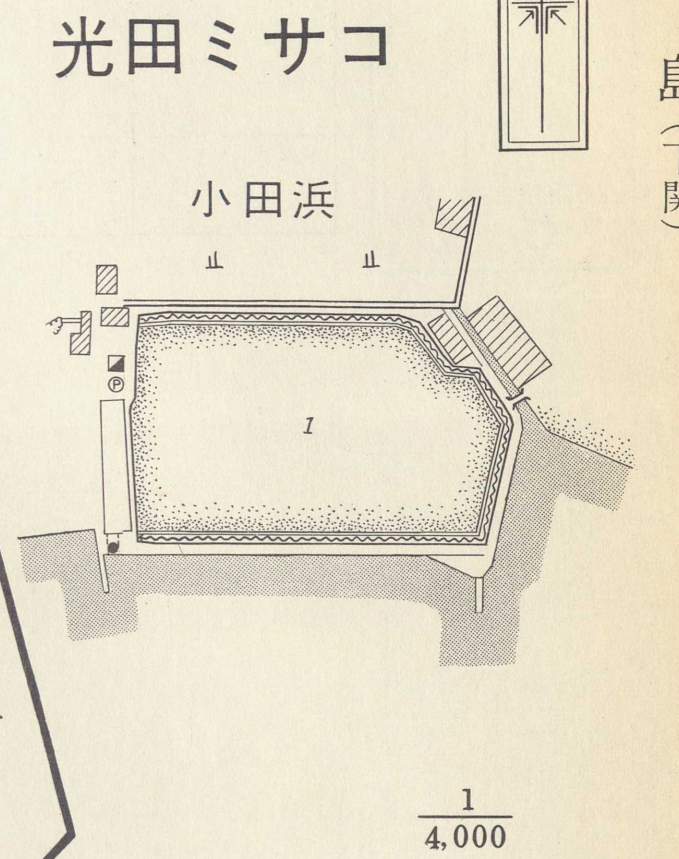
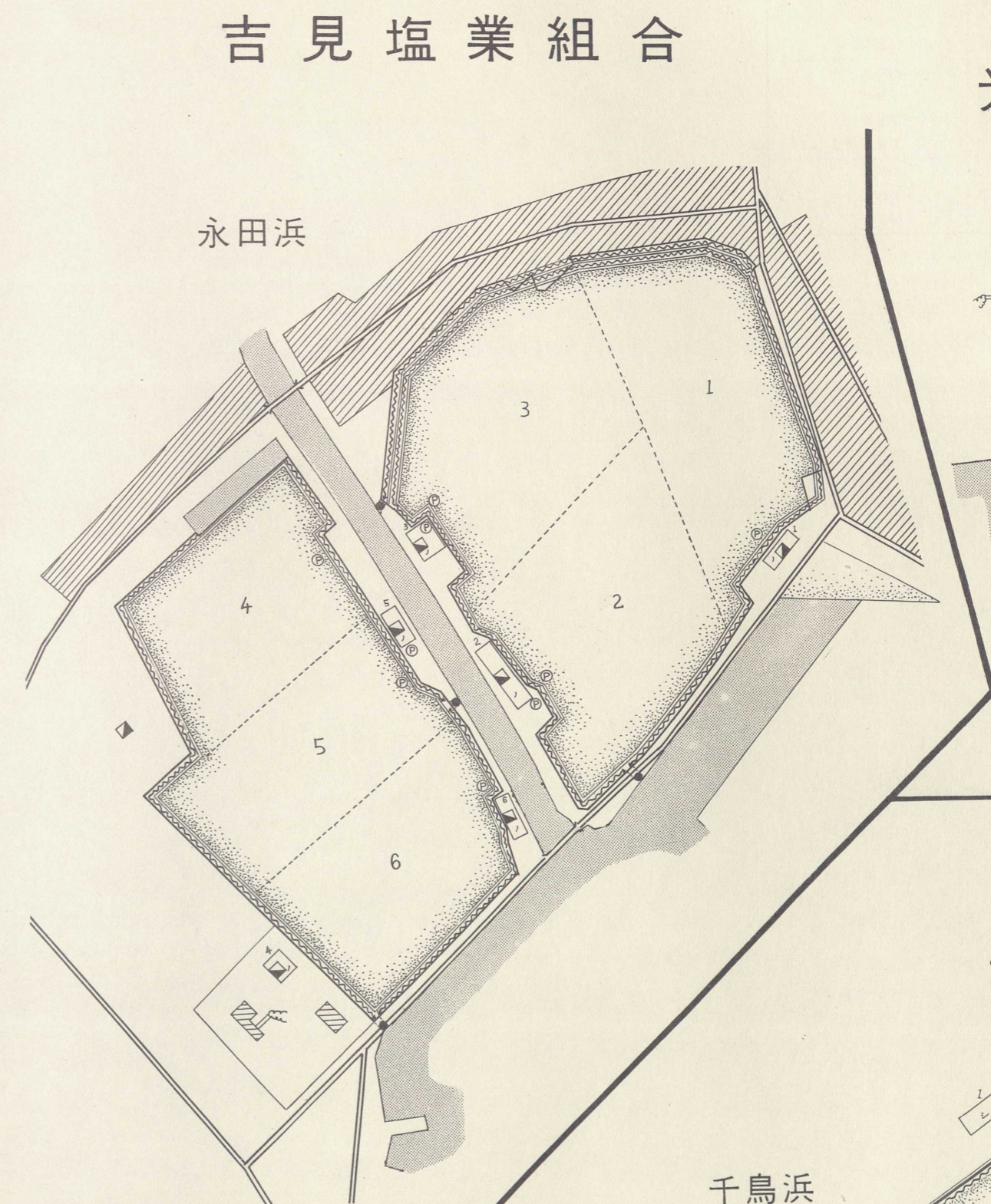
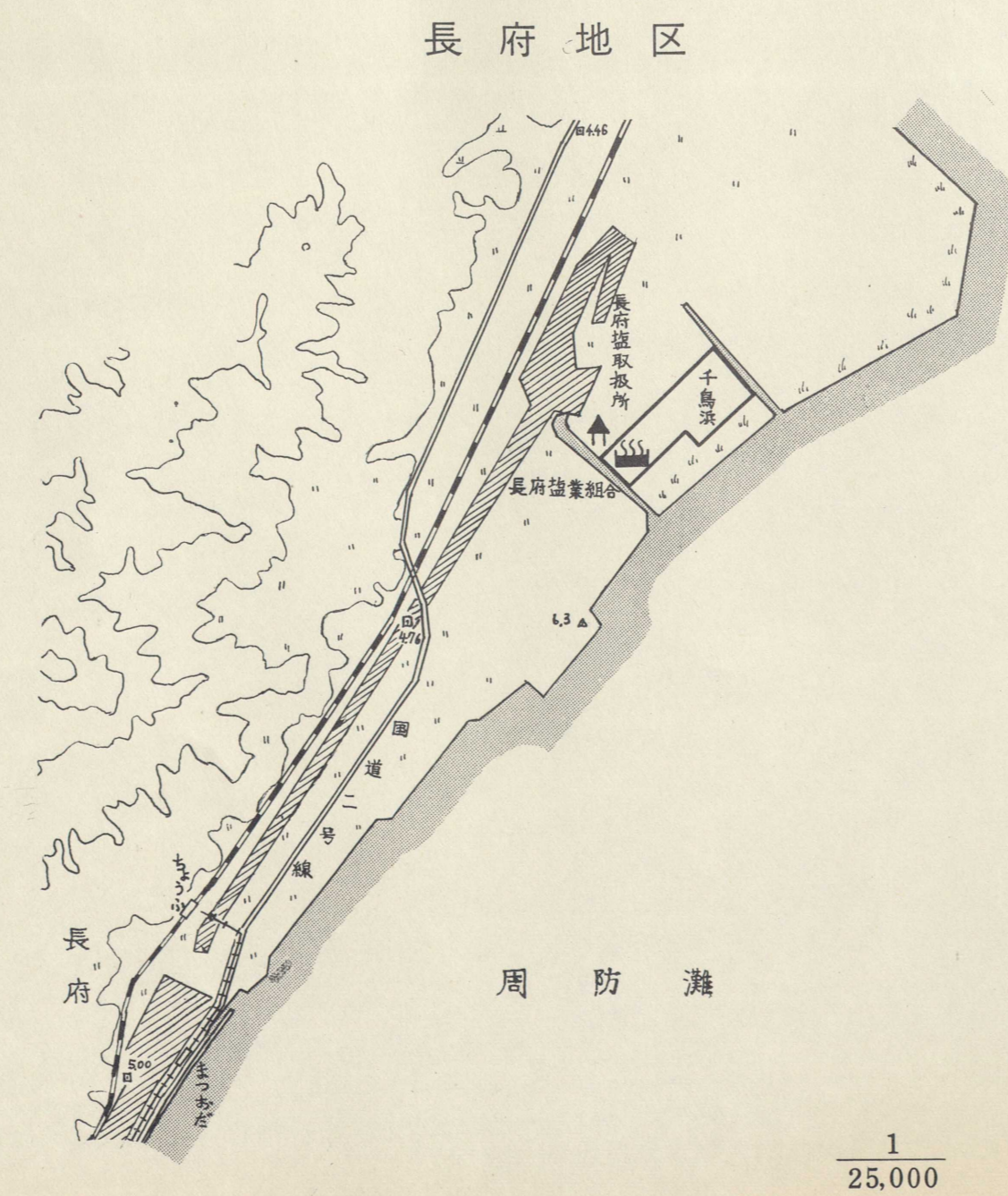
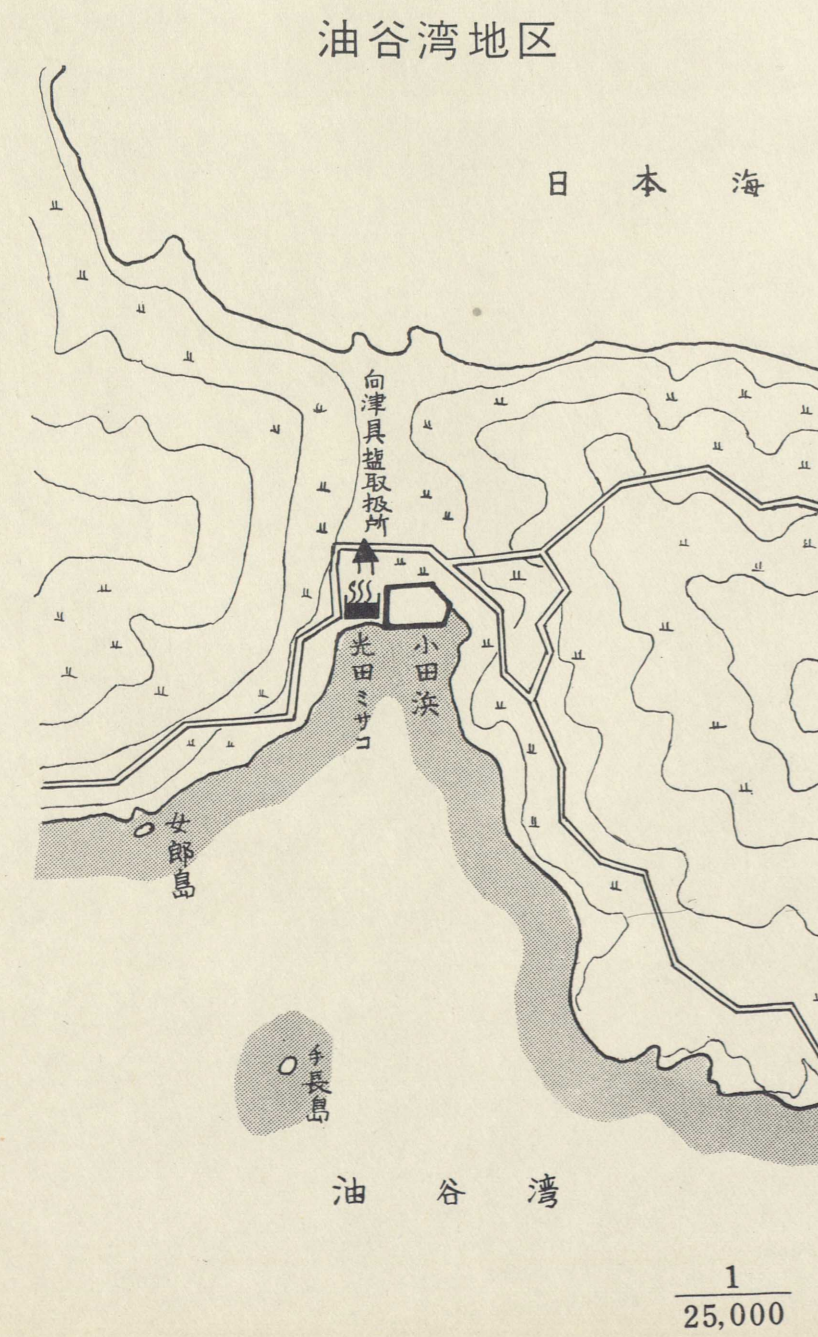
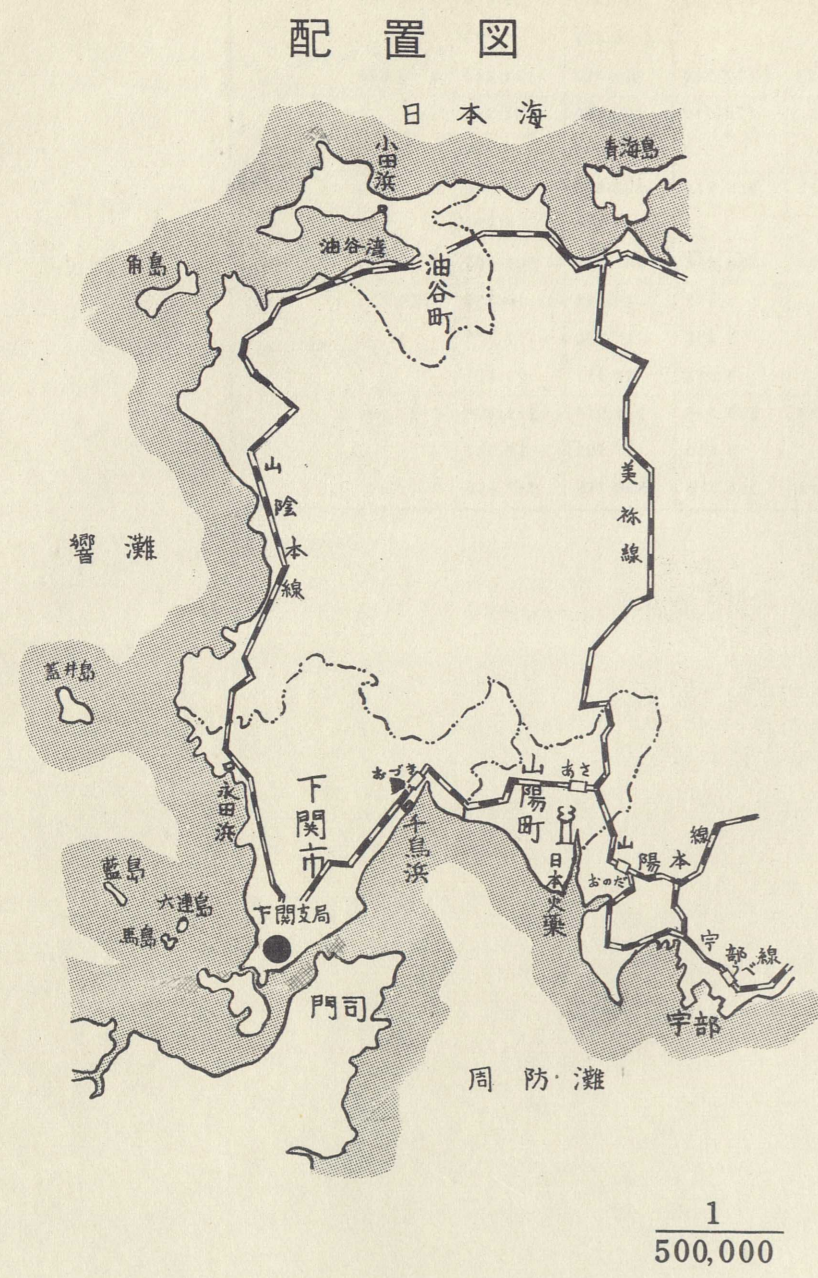
下関出張所管内塩田面積一覧表

業者	区分	採かん地 面積	濃縮台			枝条架			①+②	①+②+③	摘要
			採かん地内	採かん地外	計	採かん地内	採かん地外	計			
長府	入	8.922		1,295	1,295		421	421	9.052	9.094	
吉見	"	11.591		2,147	2,147				11.806	11.806	
光田	"	2.076							2.076	2.076	
計	入	22.589		3,442	3,442		421	421	22.933	22.975	

業者	浜	作業単位	区分	採かん地 面積	濃縮台			枝条架			①+②	①+②+③	摘要
					採かん地内	採かん地外	計	採かん地内	採かん地外	計			
長府	千鳥浜	3	入	1.811		582	582				1.869	1.869	
		4	"	1.820							1.820	1.820	
		9	"	1.790		255	255		421	421	1.816	1.858	
		10	"	1.737		229	229				1.760	1.760	
		11	"	1.764		229	229				1.787	1.787	
		計		8.922		1,295	1,295		421	421	9.052	9.094	
吉見	永田浜	1	入	2.188		278	278				2.216	2.216	
		2	"	2.145		593	593				2.204	2.204	
		3	"	2.296		427	427				2.339	2.339	
		4	"	1.561		254	254				1.586	1.586	
		5	"	1.653		296	296				1.683	1.683	
		6	"	1.748		299	299				1.778	1.778	
計		11.591		2,147	2,147				11.806	11.806			
光田	小田浜	1	入	2.076							2.076	2.076	



下関支局管内塩田配置図



広島(下関)